

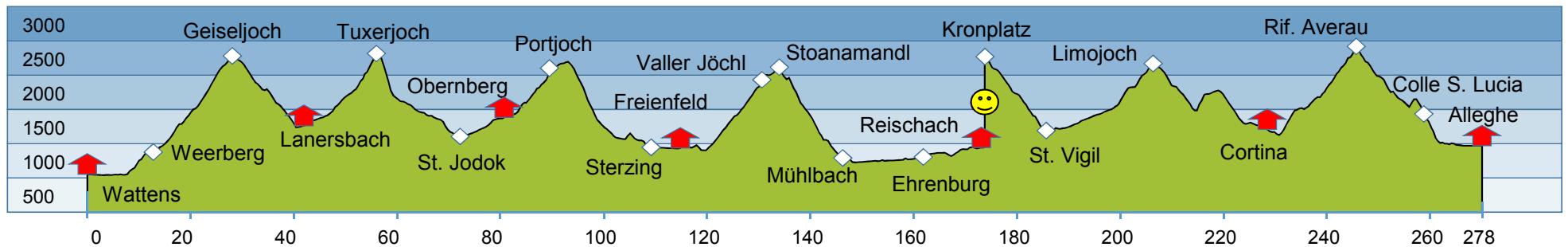
# TransAlp: Von den Tuxer Alpen in die Dolomiten



## Tourprofil

Gesamtkilometer: 278 km

Höhenmeter gesamt: 9290 hm



# TransAlp: Von den Tuxer Alpen in die Dolomiten

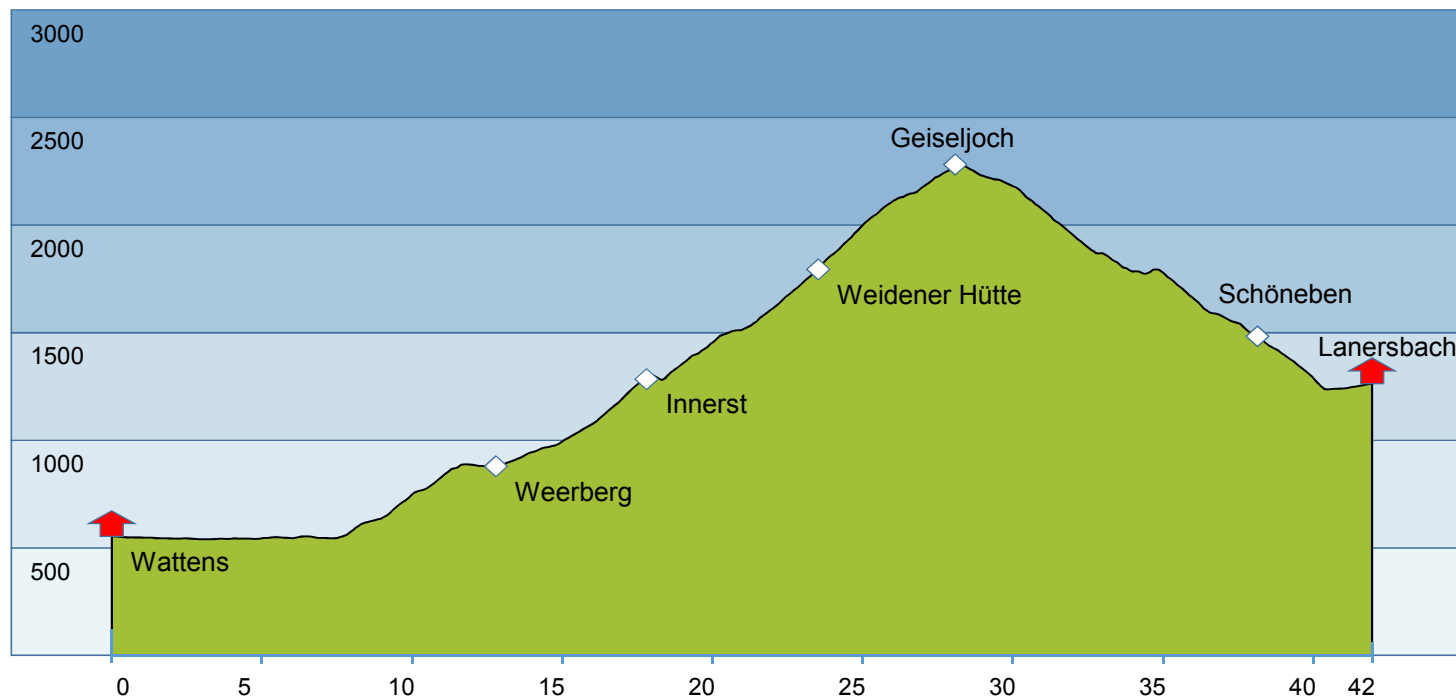


## 1. Etappe

Wattens - Lanersbach

Tageskilometer: 42 km

Höhenmeter: 1840 hm



# TransAlp: Von den Tuxer Alpen in die Dolomiten

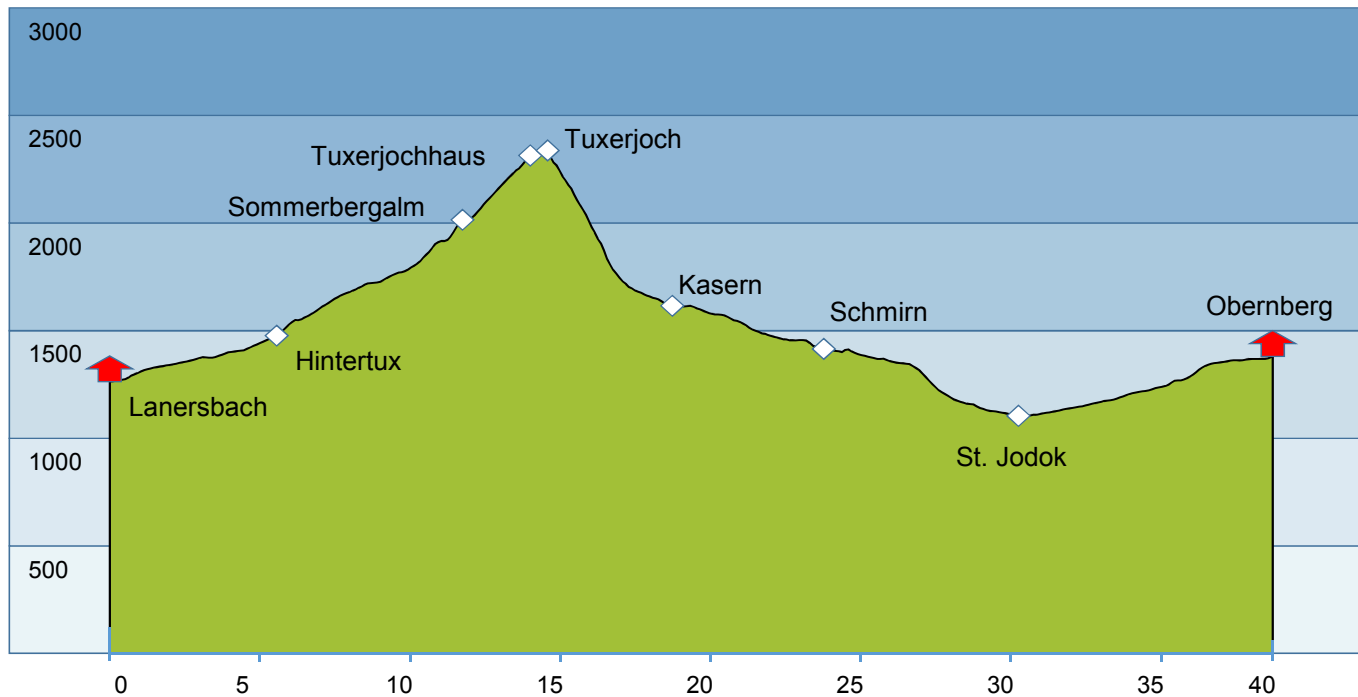


## 2. Etappe

Lanersbach - Obernberg

Tageskilometer: 40 km

Höhenmeter: 1460 hm



# TransAlp: Von den Tuxer Alpen in die Dolomiten

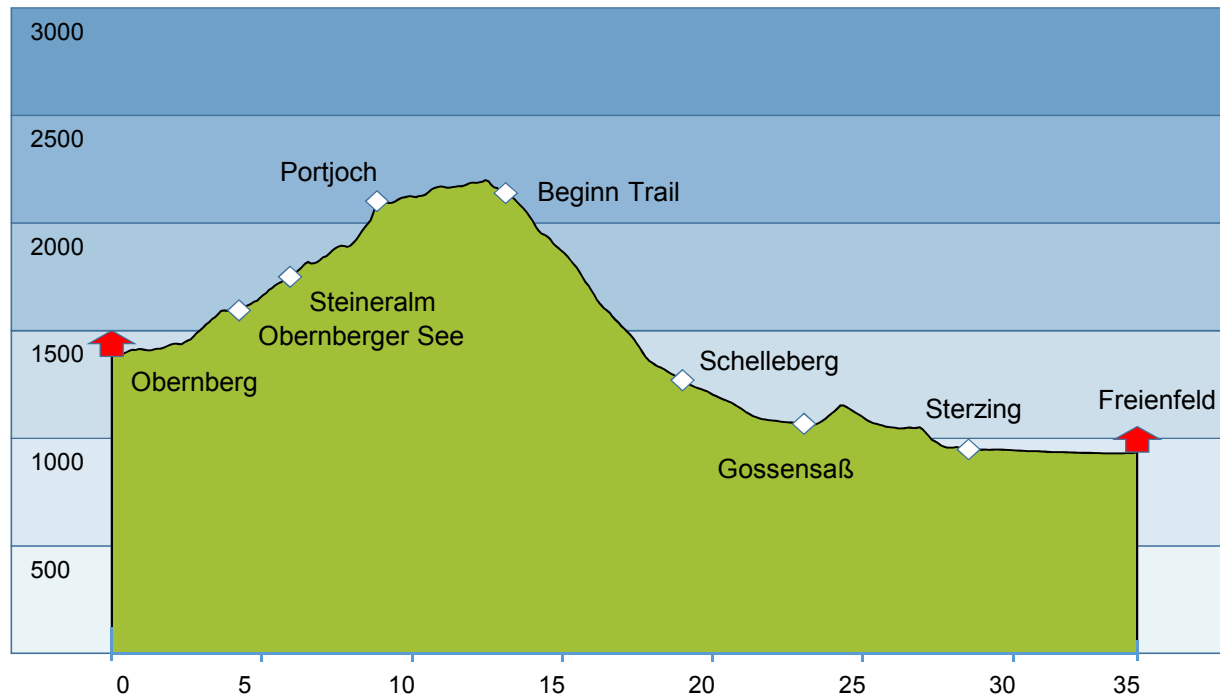


## 3. Etappe

### Obernberg - Freienfeld

Tageskilometer: 35 km

Höhenmeter: 1150 hm



# TransAlp: Von den Tuxer Alpen in die Dolomiten

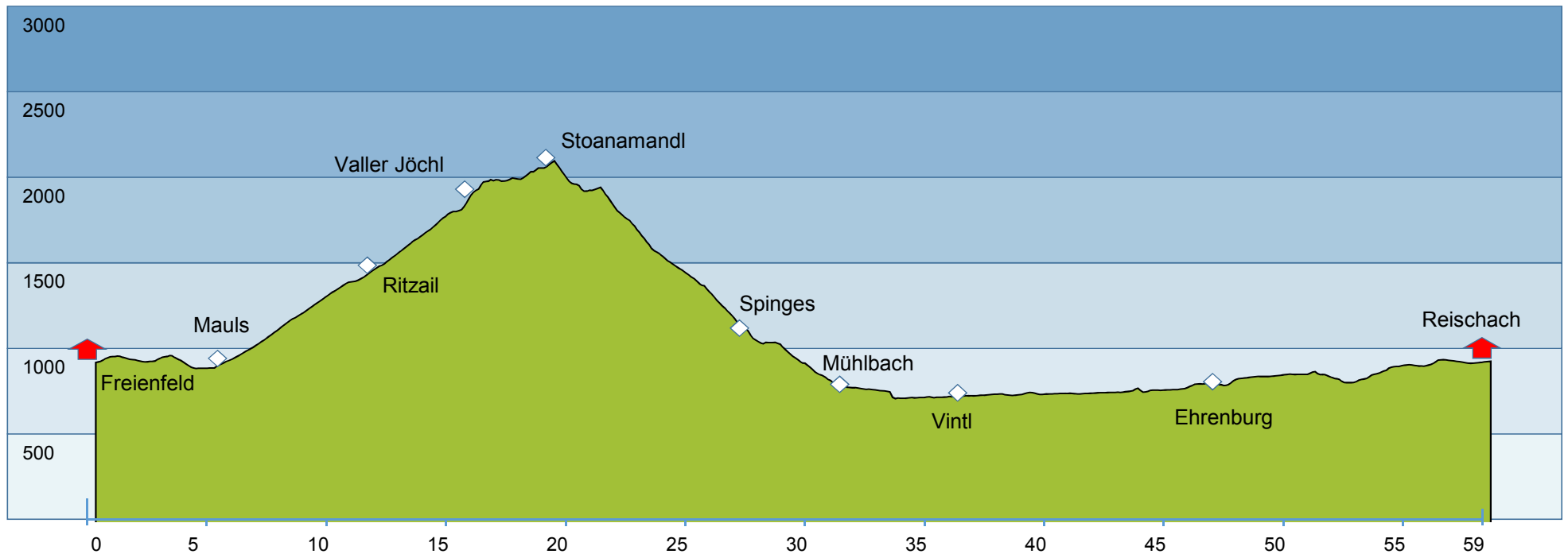


## 4. Etappe

Freienfeld - Reischach

Tageskilometer: 59 km

Höhenmeter: 1730 hm



# TransAlp: Von den Tuxer Alpen in die Dolomiten

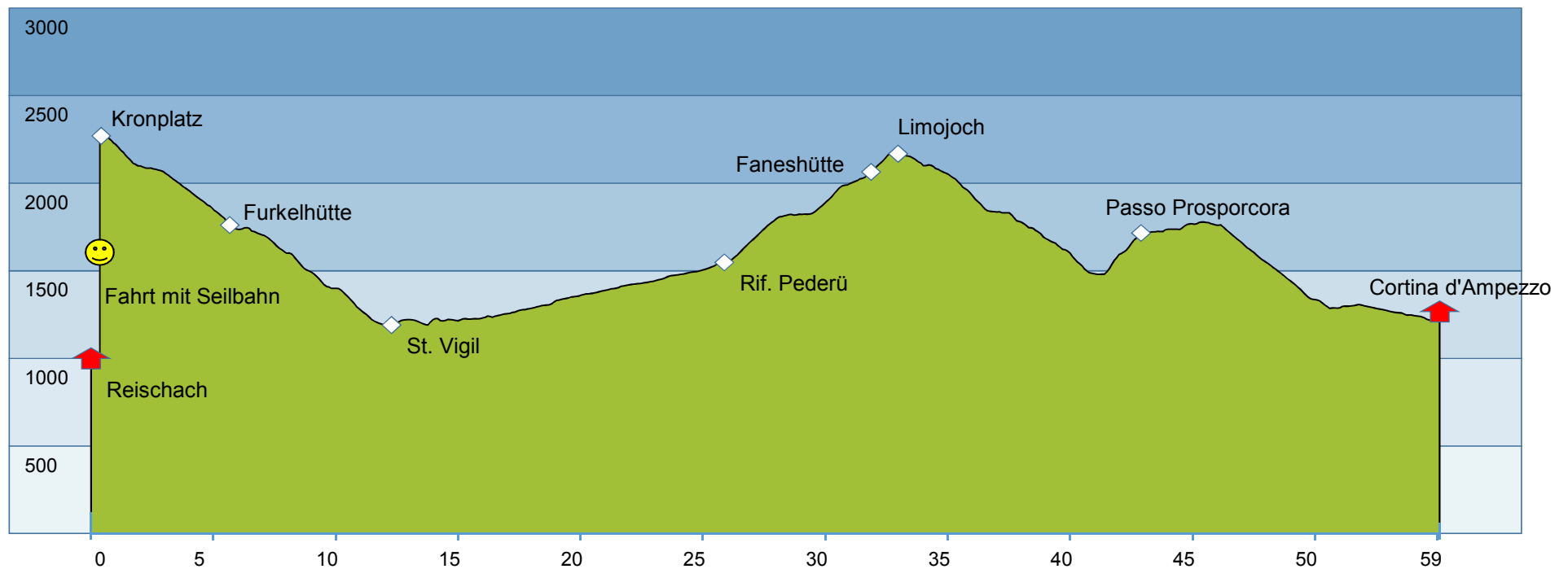


## 5. Etappe

Reischach - Cortina

Tageskilometer: 59 km

Höhenmeter: 1530 hm



# TransAlp: Von den Tuxer Alpen in die Dolomiten



## 6. Etappe

Cortina - Alleghe

Tageskilometer: 43 km

Höhenmeter: 1580 hm

