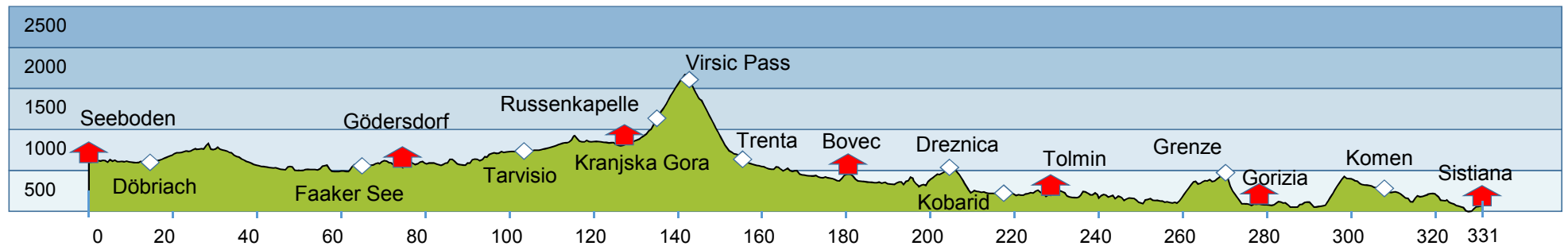


TransSlowenien-Light: Von Kärnten an die Adria



Tourprofil

Gesamtkilometer: 332 km
Höhenmeter gesamt: 5340



TransSlowenien-Light: Von Kärnten an die Adria

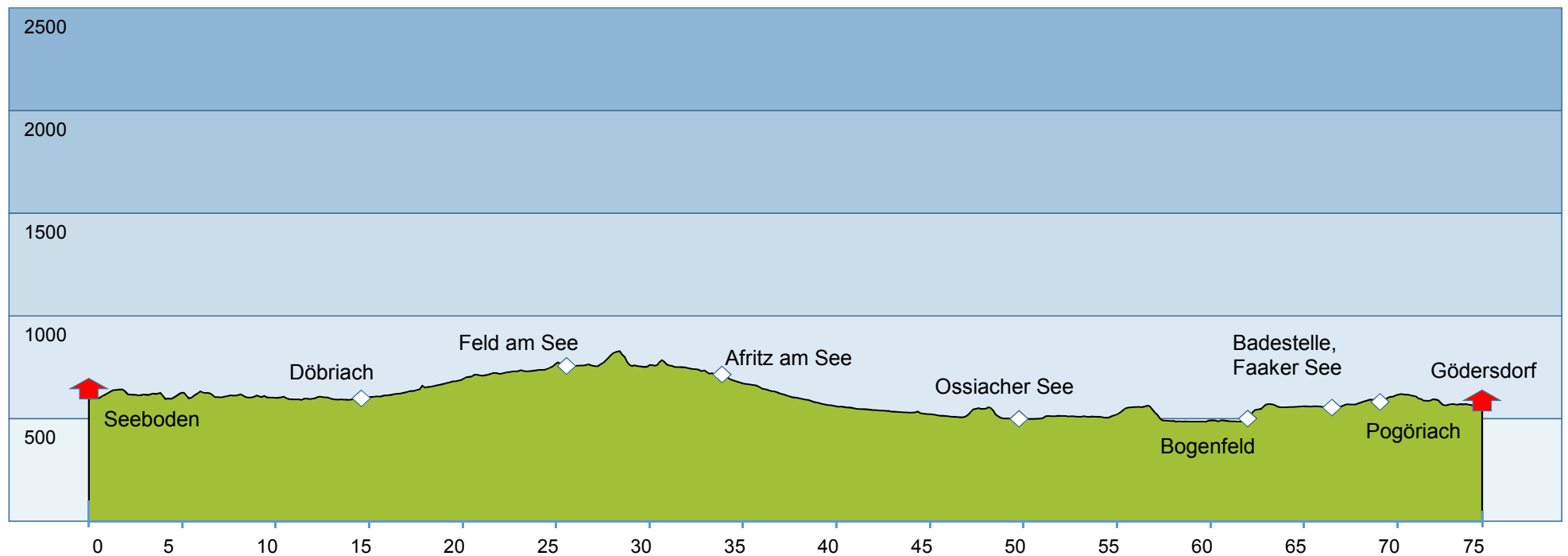


1. Etappe

Seeboden - Goedersdorf

Tageskilometer: 75 km

Höhenmeter: 900



TransSlowenien-Light: Von Kärnten an die Adria

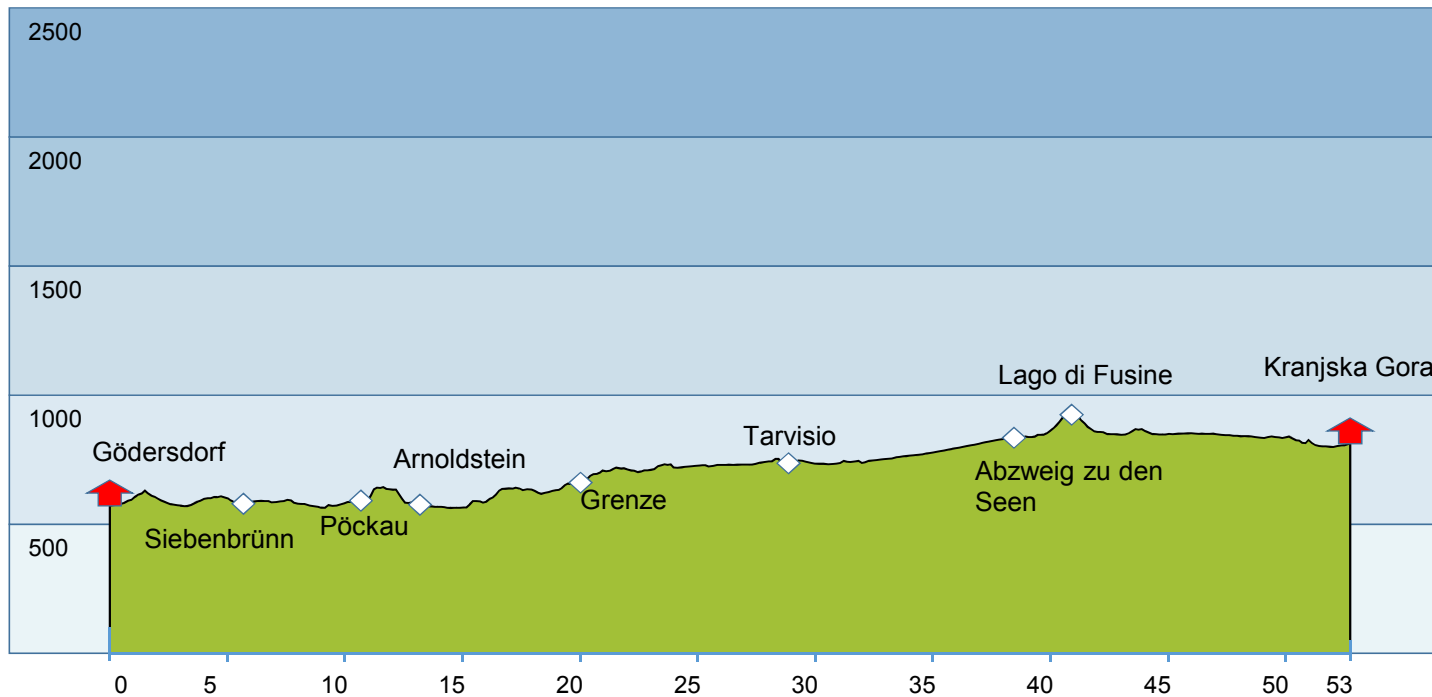


2. Etappe

Goedersdorf - Kranjska Gora

Tageskilometer: 53 km

Höhenmeter: 810



TransSlowenien-Light: Von Kärnten an die Adria

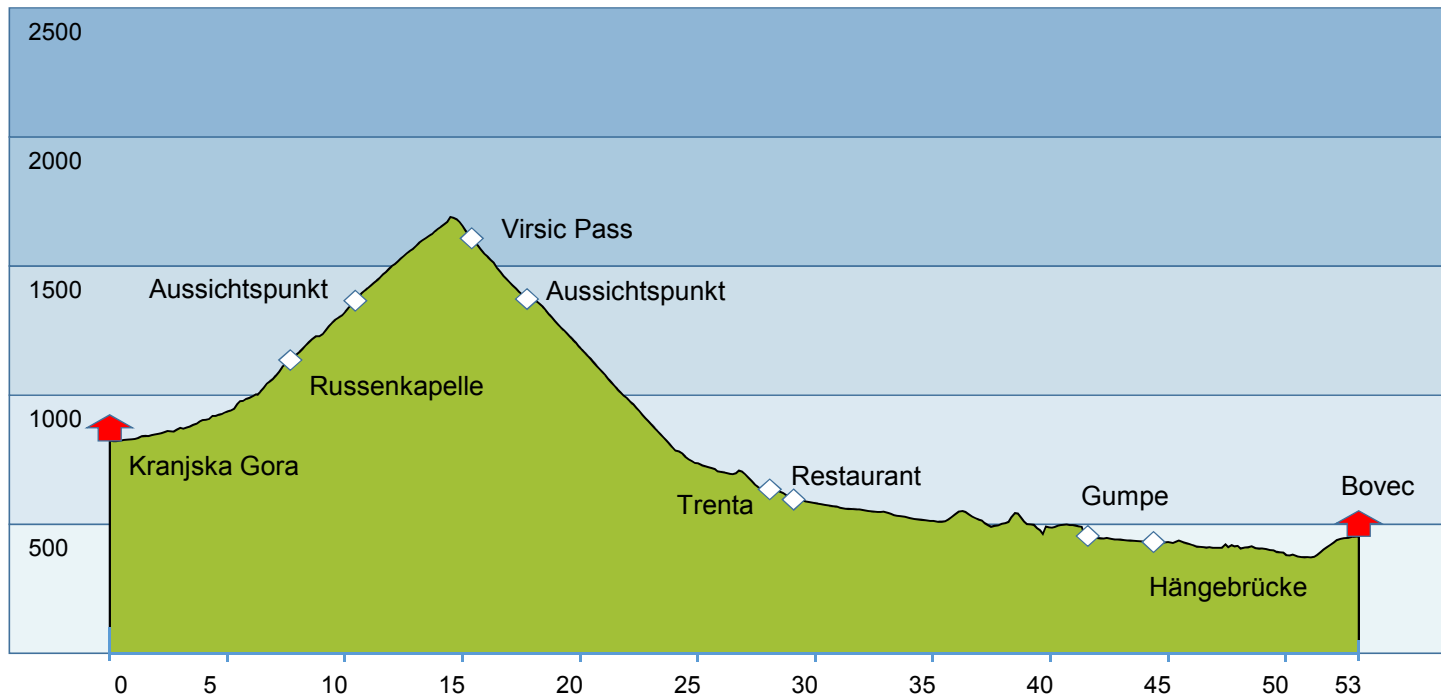


3. Etappe

Kranjska Gora - Bovec

Tageskilometer: 53 km

Höhenmeter: 1140



TransSlowenien-Light: Von Kärnten an die Adria

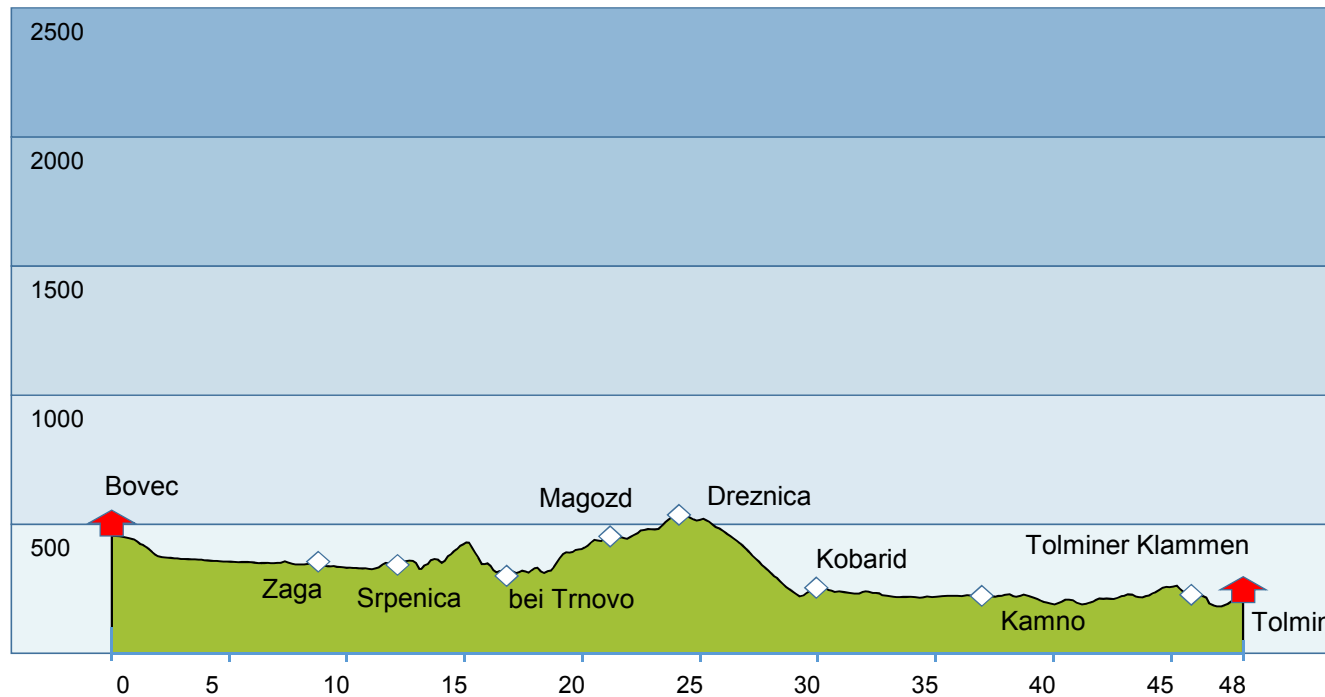


4. Etappe

Bovec - Tolmin

Tageskilometer: 48 km

Höhenmeter: 700



TransSlowenien-Light: Von Kärnten an die Adria

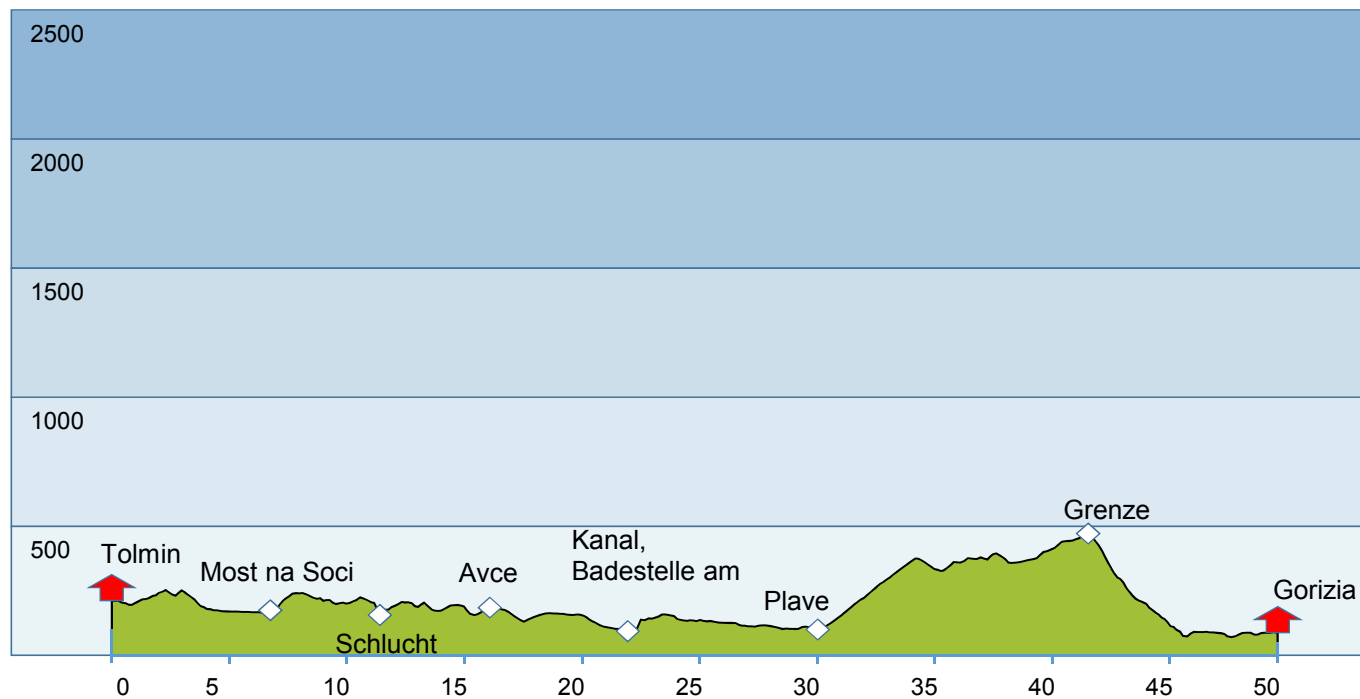


5. Etappe

Tolmin - Gorizia

Tageskilometer: 50 km

Höhenmeter: 990



TransSlowenien-Light: Von Kärnten an die Adria



6. Etappe

Gorizia - Duino/Sistiana

Tageskilometer: 53 km

Höhenmeter: 800

