

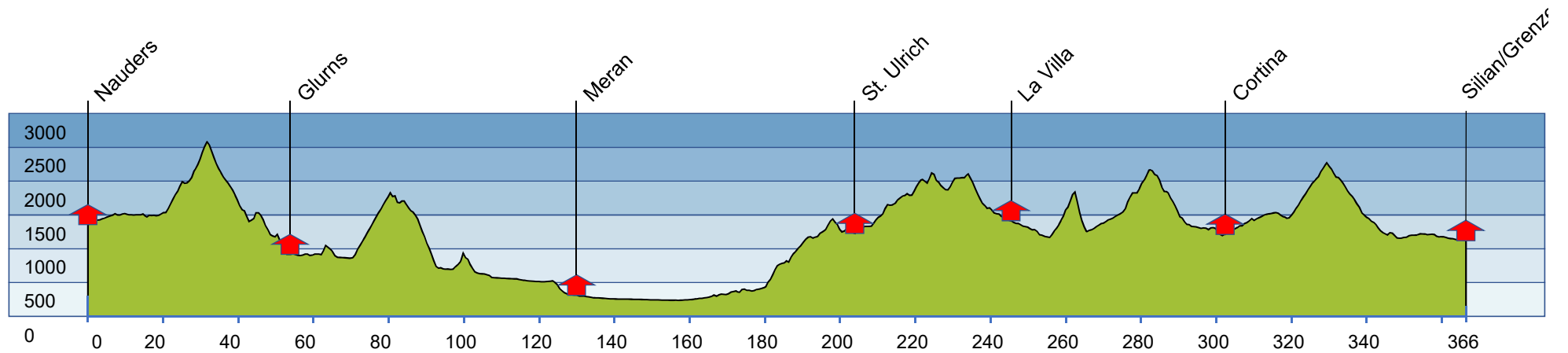
TransSüdTirol: Reschenpass - Dolomiten



Tourprofil

Gesamtkilometer: 366 km

Höhenmeter gesamt: 9640



TransSüdTirol: Reschenpass - Dolomiten

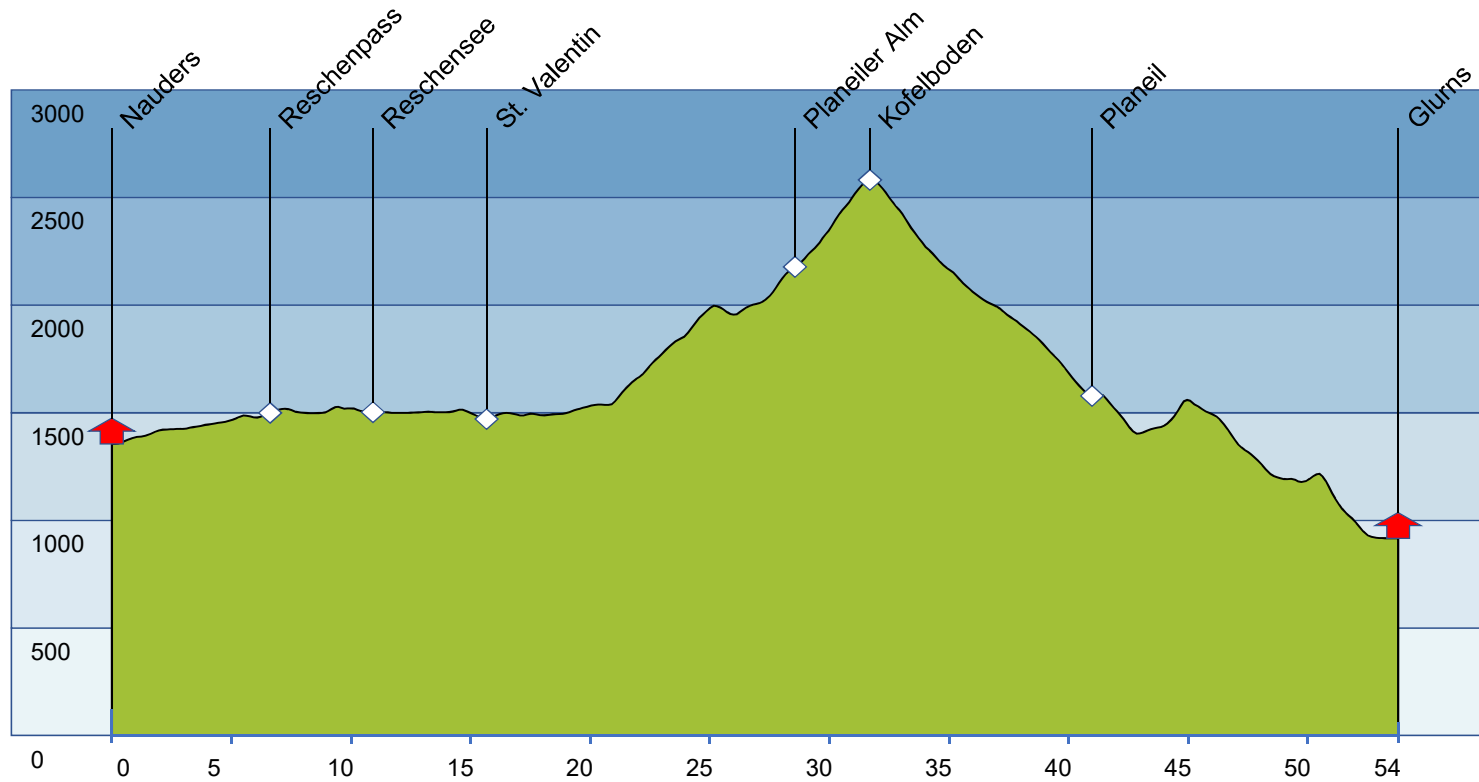


1. Etappe

Nauders - Glurns

Gesamtkilometer: 366 km

Höhenmeter gesamt: 1680



TransSüdTirol: Reschenpass - Dolomiten

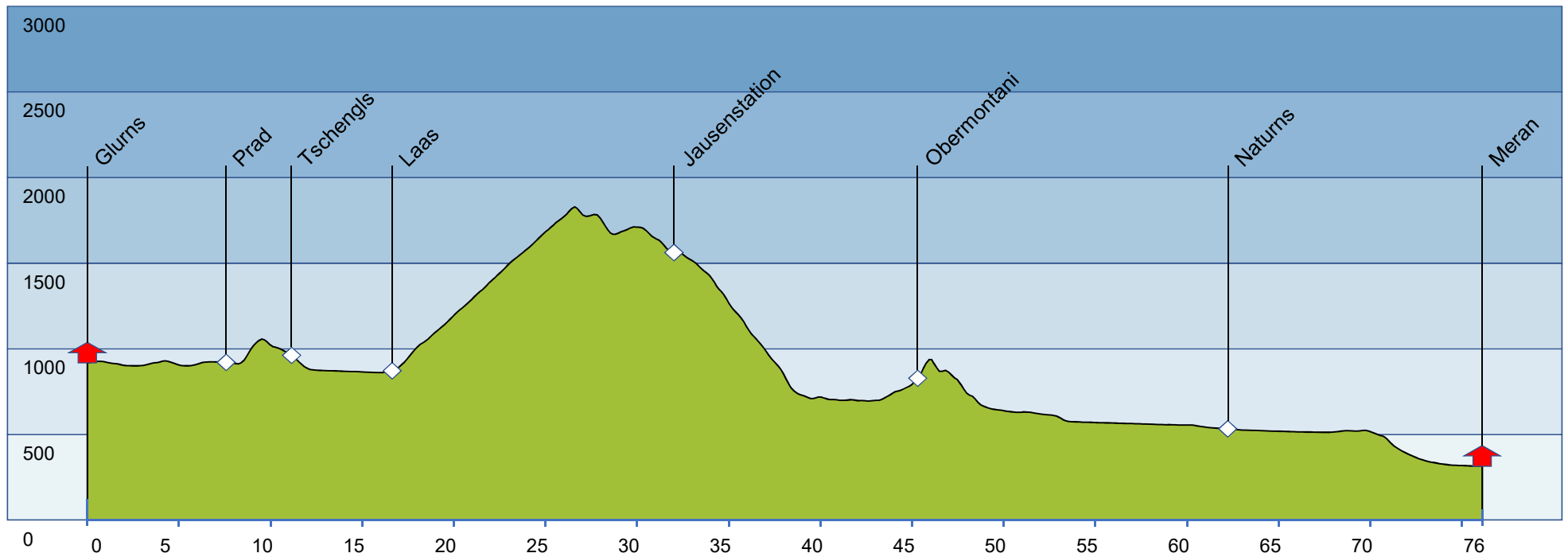


2. Etappe

Glurns - Meran

Tageskilometer: 76 km

Höhenmeter gesamt: 1580



TransSüdTirol: Reschenpass - Dolomiten

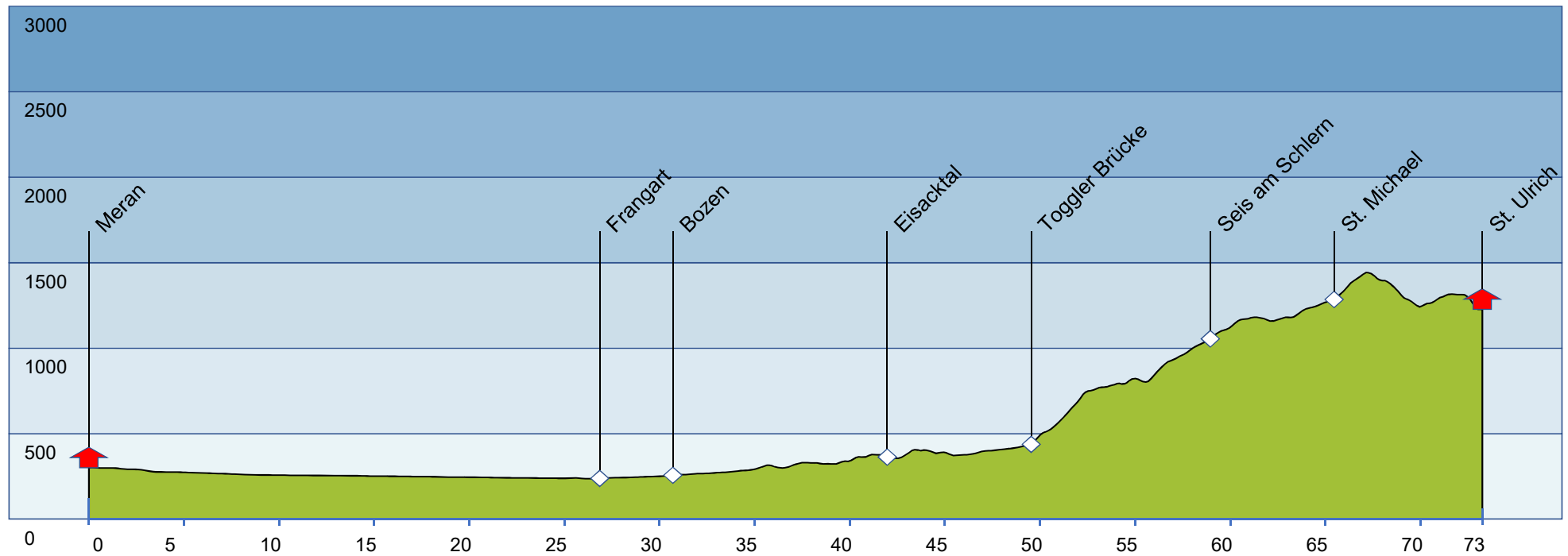


3. Etappe

Meran - St. Ulrich

Gesamtkilometer: 366 km

Höhenmeter gesamt: 1590



TransSüdTirol: Reschenpass - Dolomiten

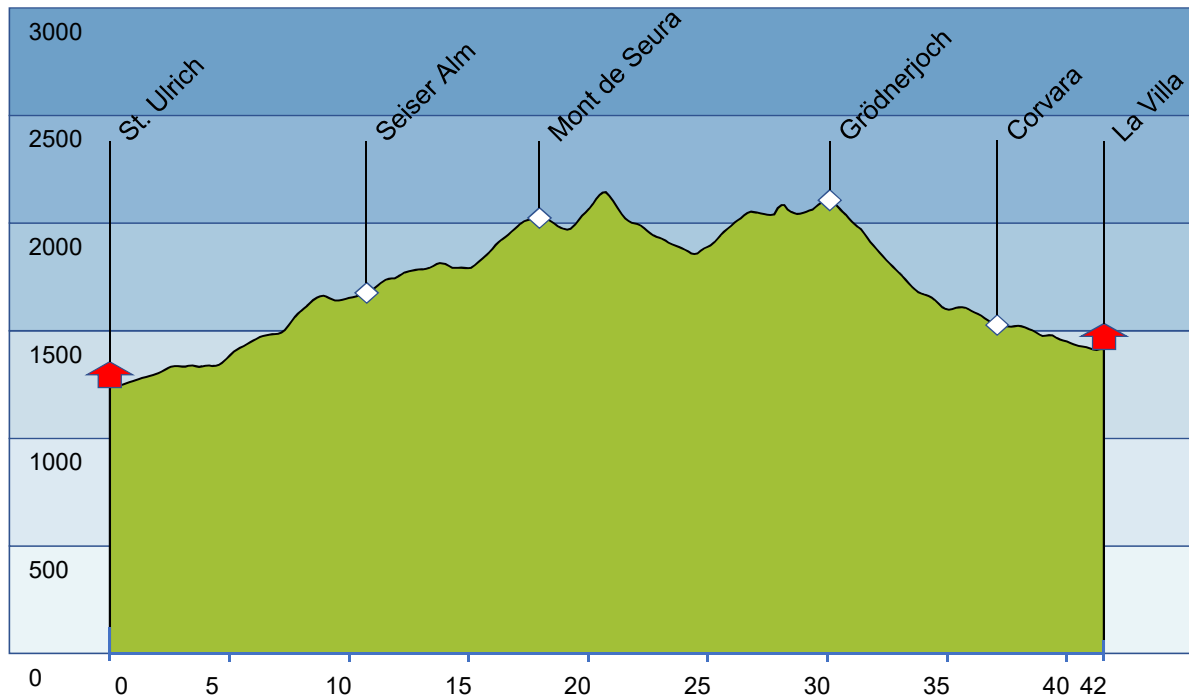


4. Etappe

St. Ulrich - La Villa

Gesamtkilometer: 366 km

Höhenmeter gesamt: 1540



TransSüdTirol: Reschenpass - Dolomiten

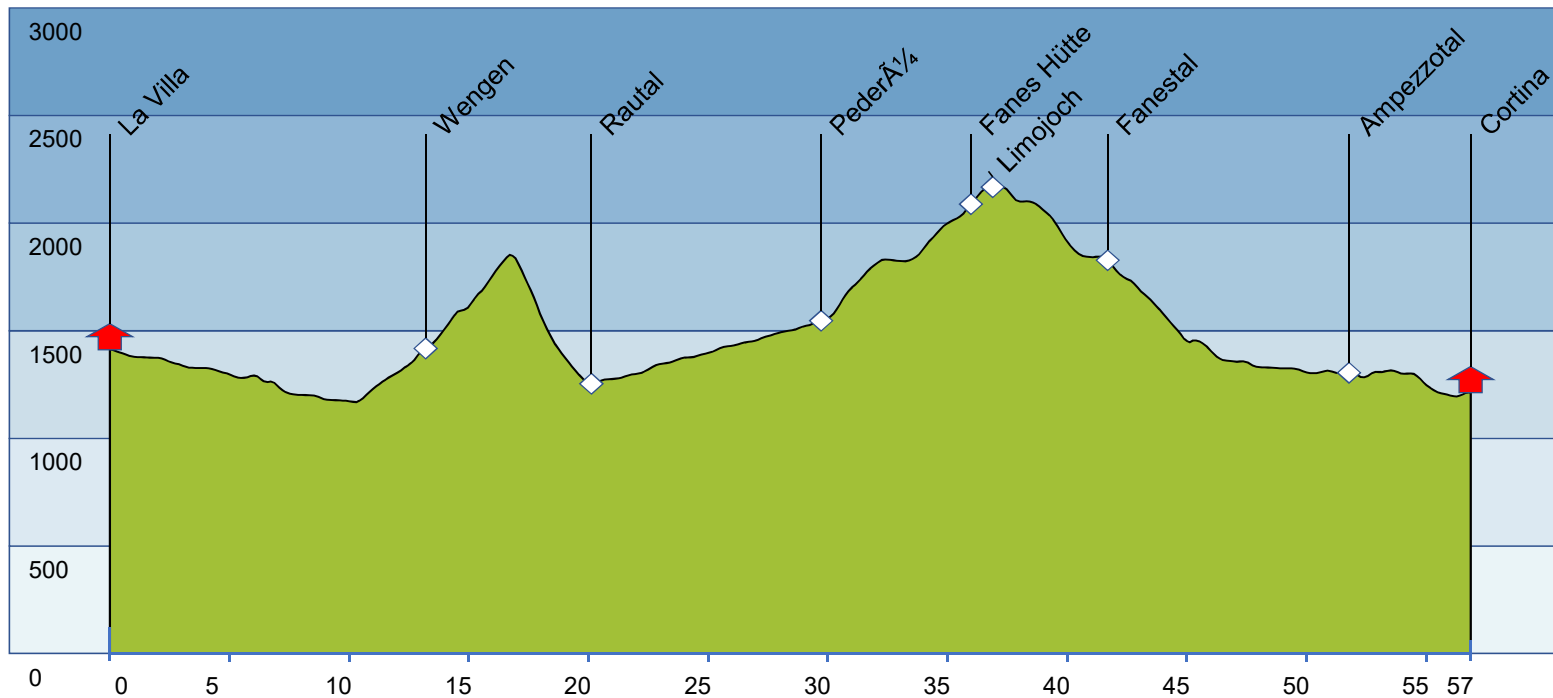


5. Etappe

La Villa - Cortina

Gesamtkilometer: 366 km

Höhenmeter gesamt: 1790



TransSüdTirol: Reschenpass - Dolomiten



6. Etappe

Cortina - Silian

Gesamtkilometer: 366 km

Höhenmeter gesamt: 1450

