

Der Jakobsweg: Auf Pilgerpfaden durch Nordspanien

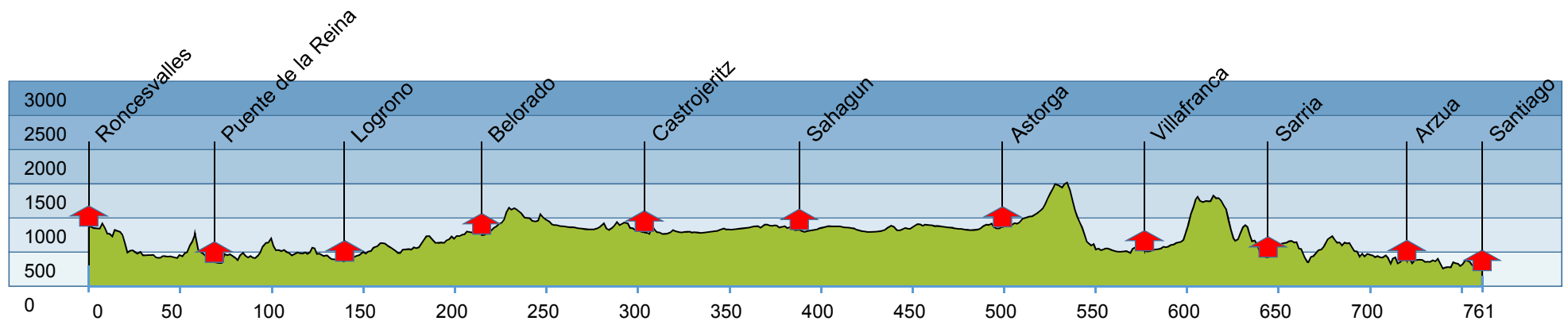


Tourprofil

Roncesvalles - Santiago

Gesamtkilometer: 761 km

Höhenmeter gesamt: 10902



Der Jakobsweg: Auf Pilgerpfaden durch Nordspanien

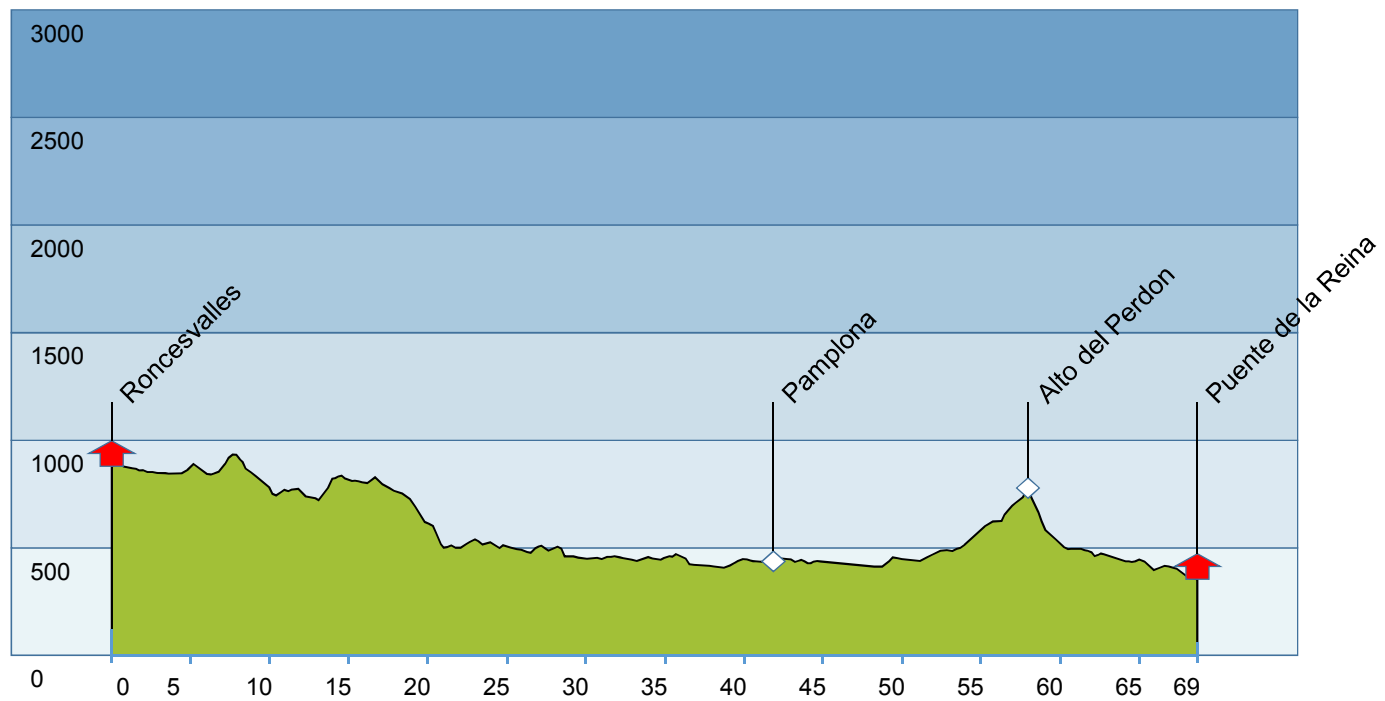


1. Etappe

Roncesvalles - Puente de la Reina

Tageskilometer: 69 km

Höhenmeter: 1316



Der Jakobsweg: Auf Pilgerpfaden durch Nordspanien

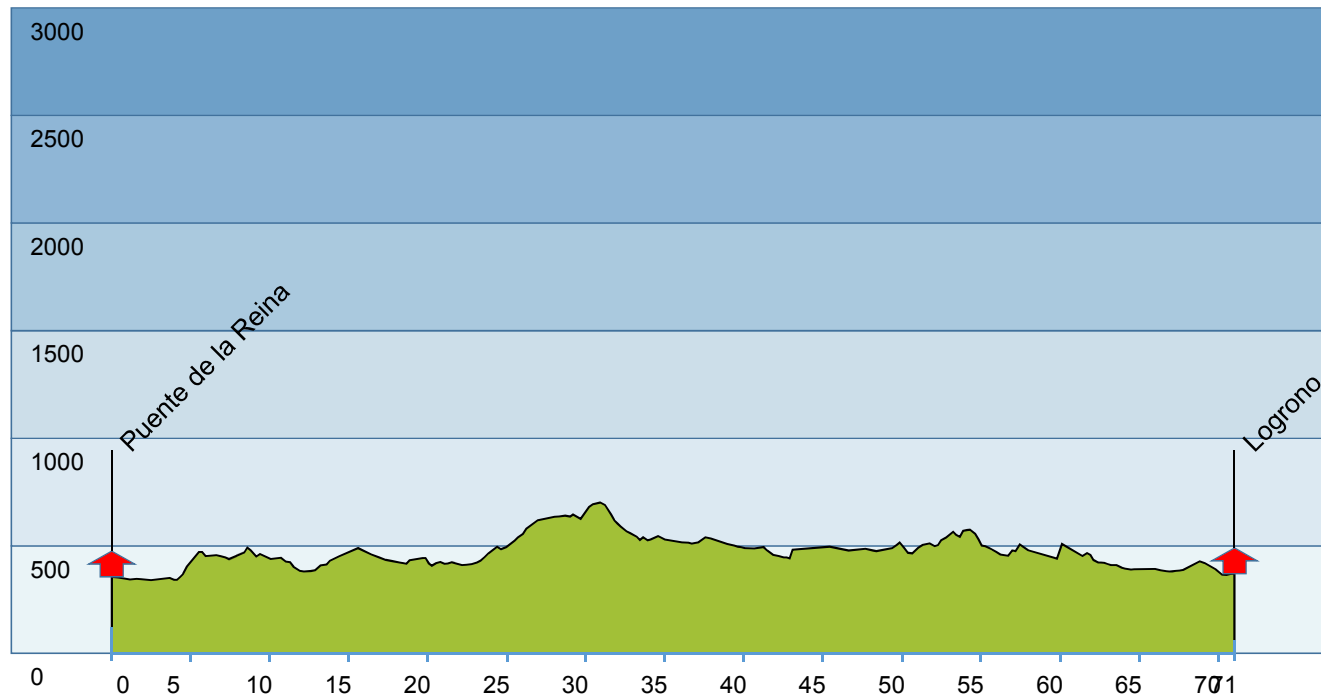


2. Etappe

Puente de la Reina - Logrono

Tageskilometer: 71 km

Höhenmeter: 1334



Der Jakobsweg: Auf Pilgerpfaden durch Nordspanien

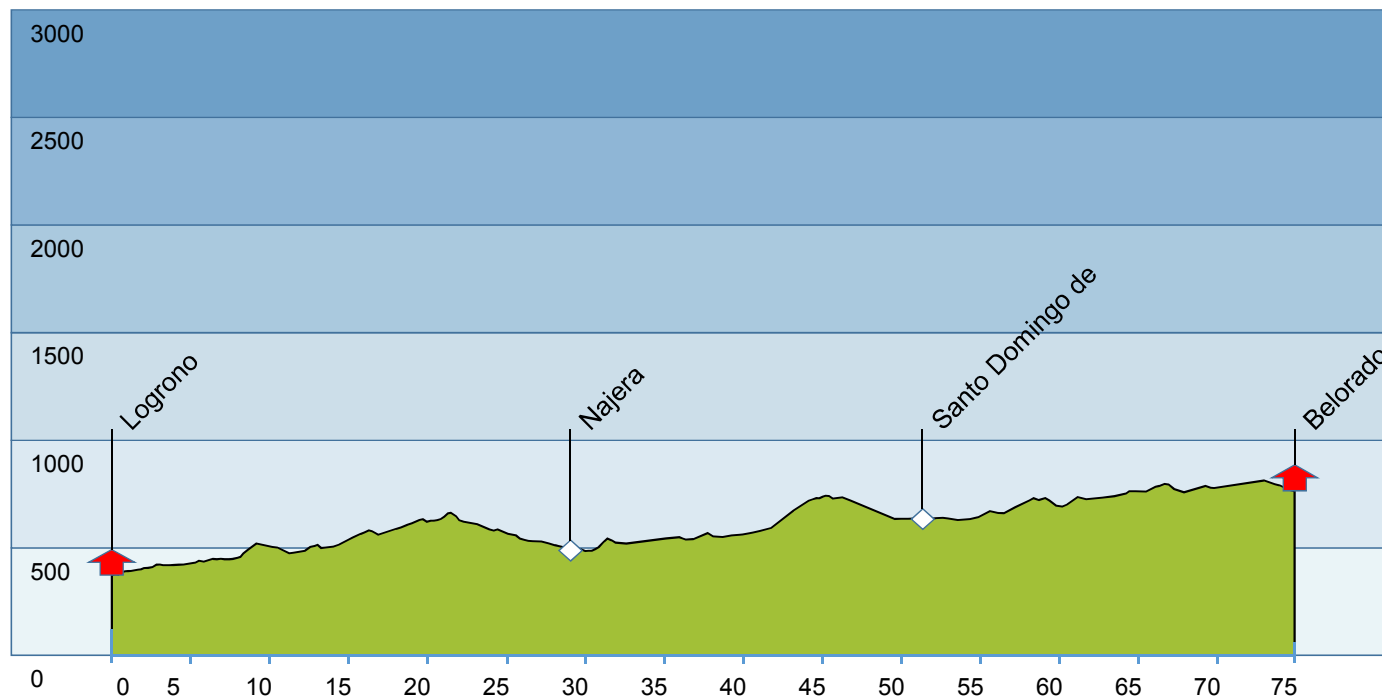


3. Etappe

Logrono - Belorado

Tageskilometer: 75 km

Höhenmeter: 1096



Der Jakobsweg: Auf Pilgerpfaden durch Nordspanien

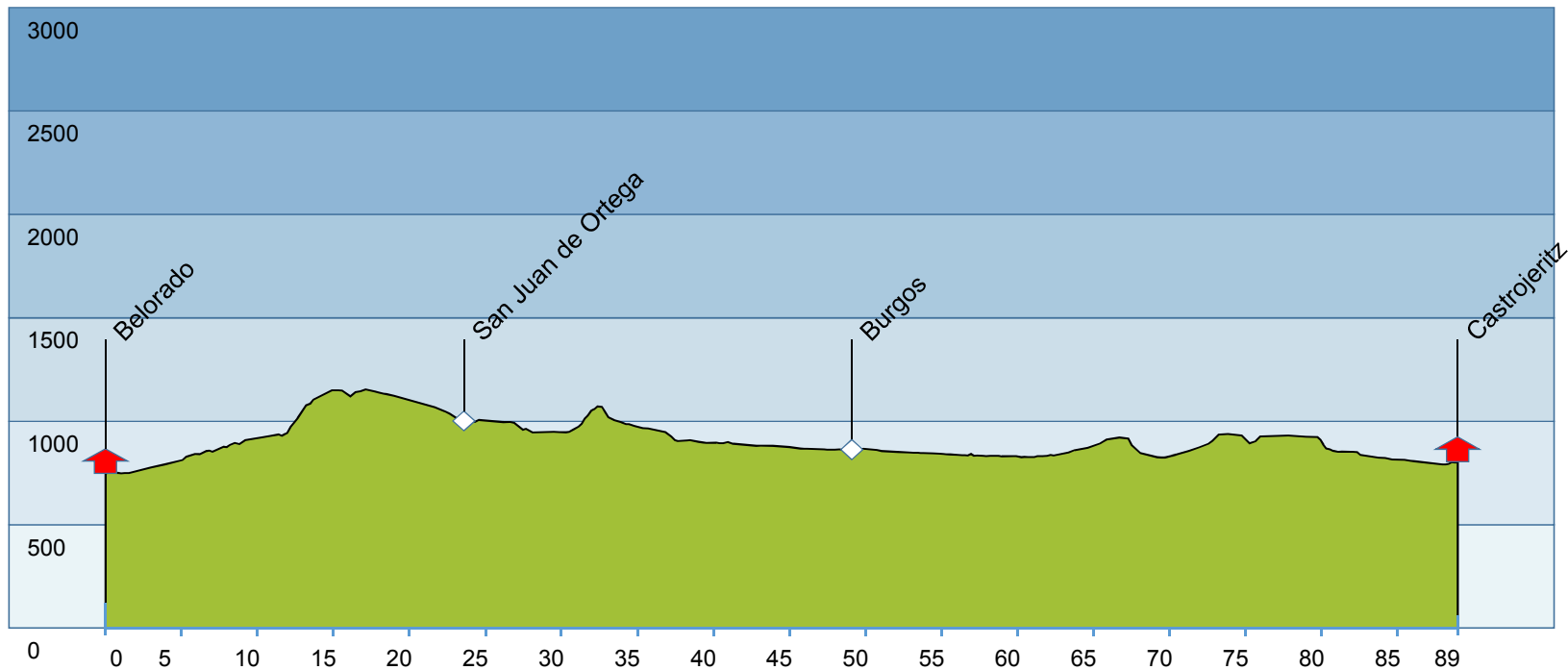


4. Etappe

Belorado - Castrojeriz

Tageskilometer: 89 km

Höhenmeter: 920



Der Jakobsweg: Auf Pilgerpfaden durch Nordspanien

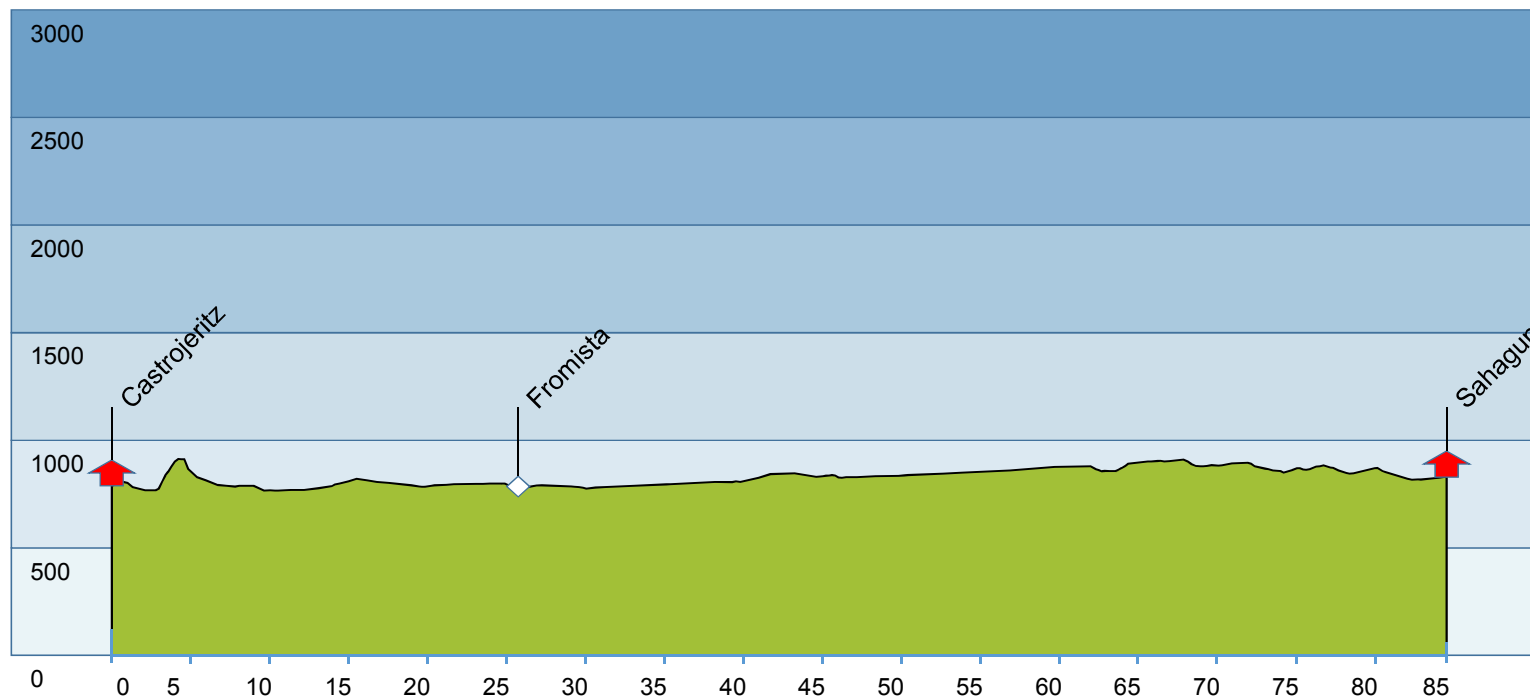


5. Etappe

Castrojeriz - Sahagun

Tageskilometer: 85 km

Höhenmeter: 569



Der Jakobsweg: Auf Pilgerpfaden durch Nordspanien

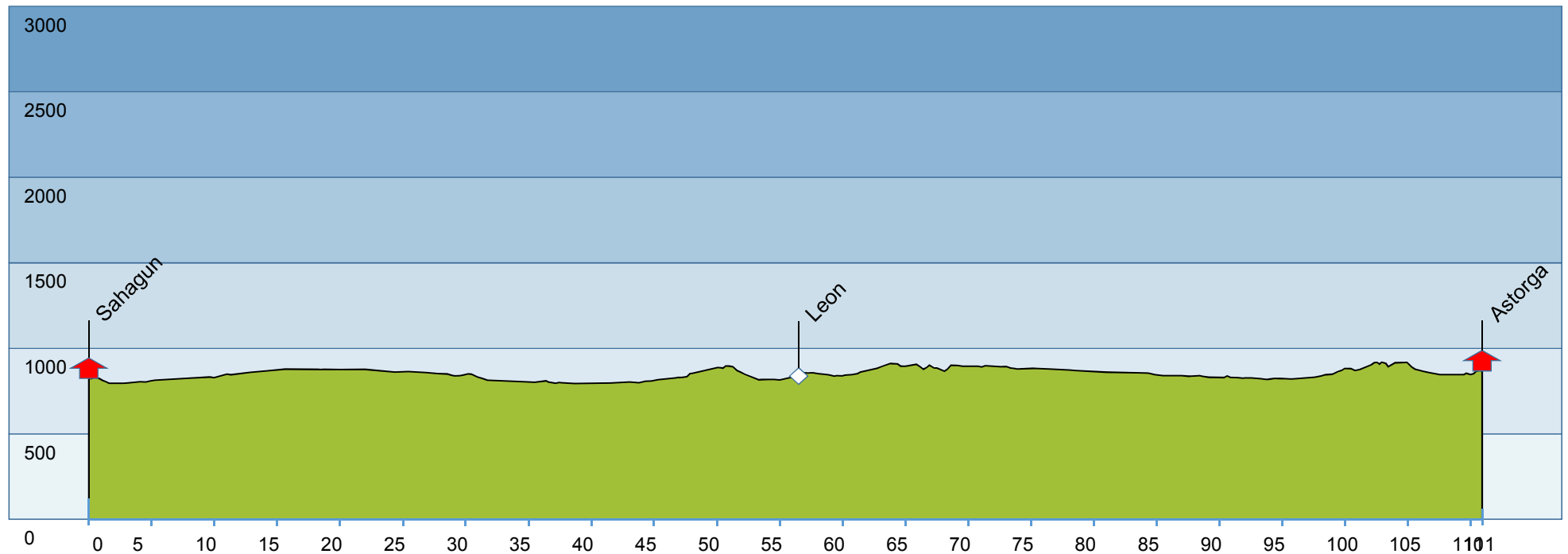


6. Etappe

Sahagun - Astorga

Tageskilometer: 111 km

Höhenmeter: 756



Der Jakobsweg: Auf Pilgerpfaden durch Nordspanien

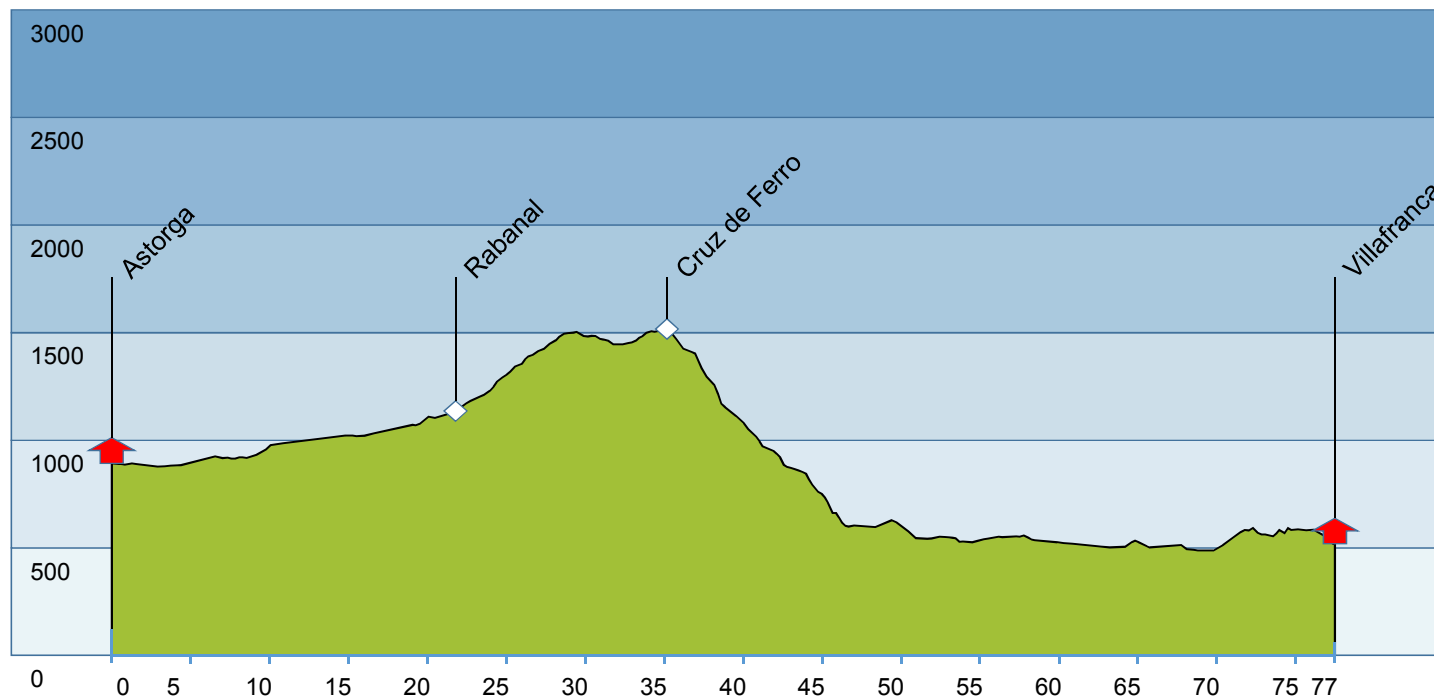


7. Etappe

Astorga - Villafranca

Tageskilometer: 77 km

Höhenmeter: 1140



Der Jakobsweg: Auf Pilgerpfaden durch Nordspanien

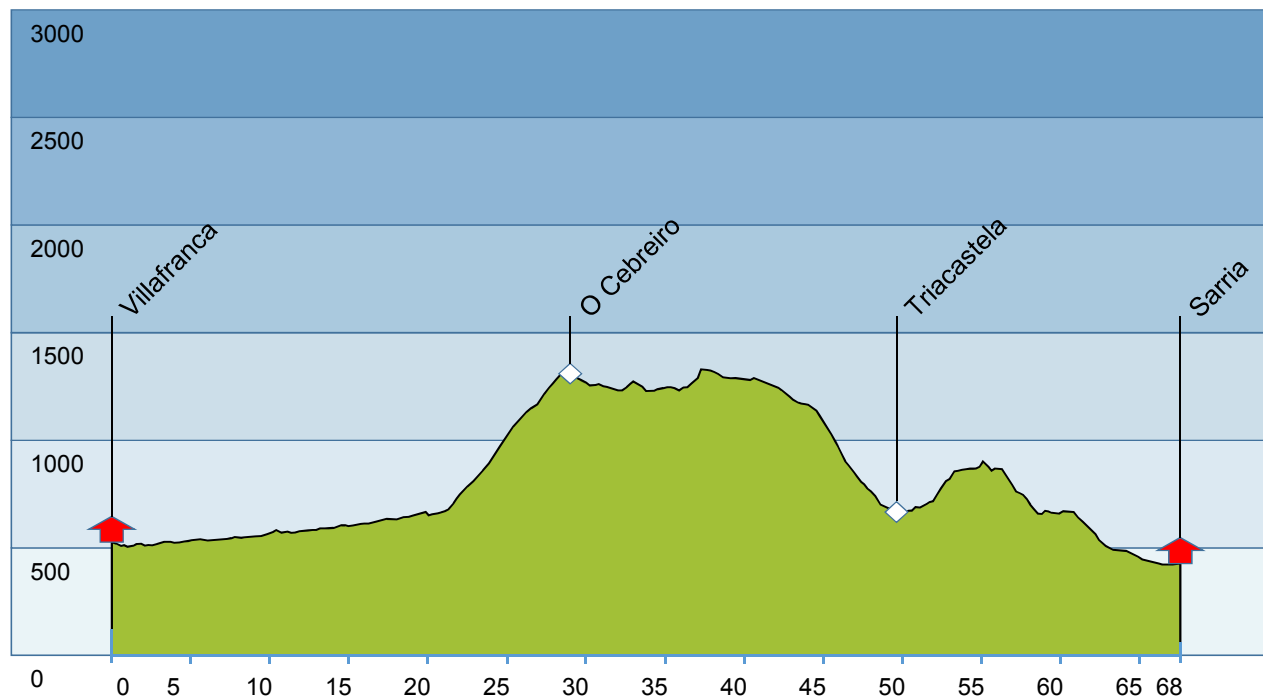


8. Etappe

Villafranca - Sarria

Tageskilometer: 68 km

Höhenmeter: 1441



Der Jakobsweg: Auf Pilgerpfaden durch Nordspanien

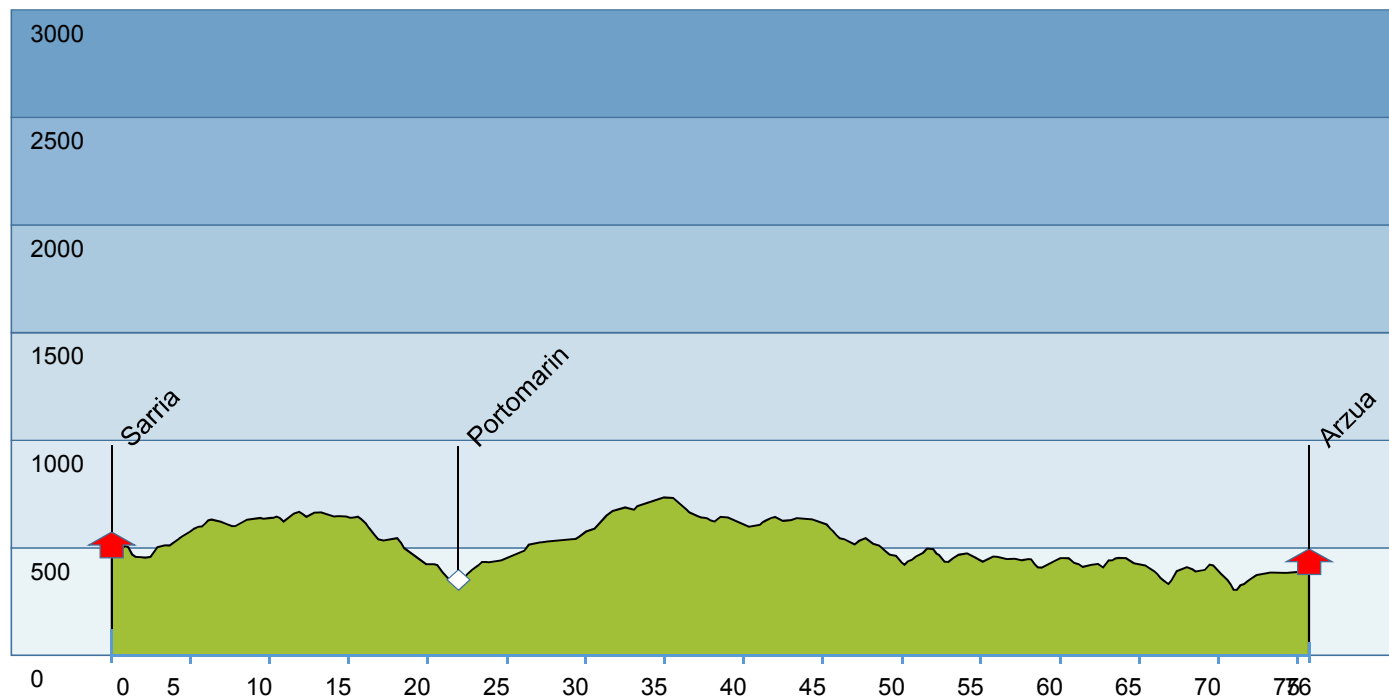


9. Etappe

Sarria - Arzua

Tageskilometer: 76 km

Höhenmeter: 1590



Der Jakobsweg: Auf Pilgerpfaden durch Nordspanien



10. Etappe

Arzua - Santiago

Tageskilometer: 41 km

Höhenmeter: 740

