

TransPiemont: Über die Seealpen ans Mittelmeer

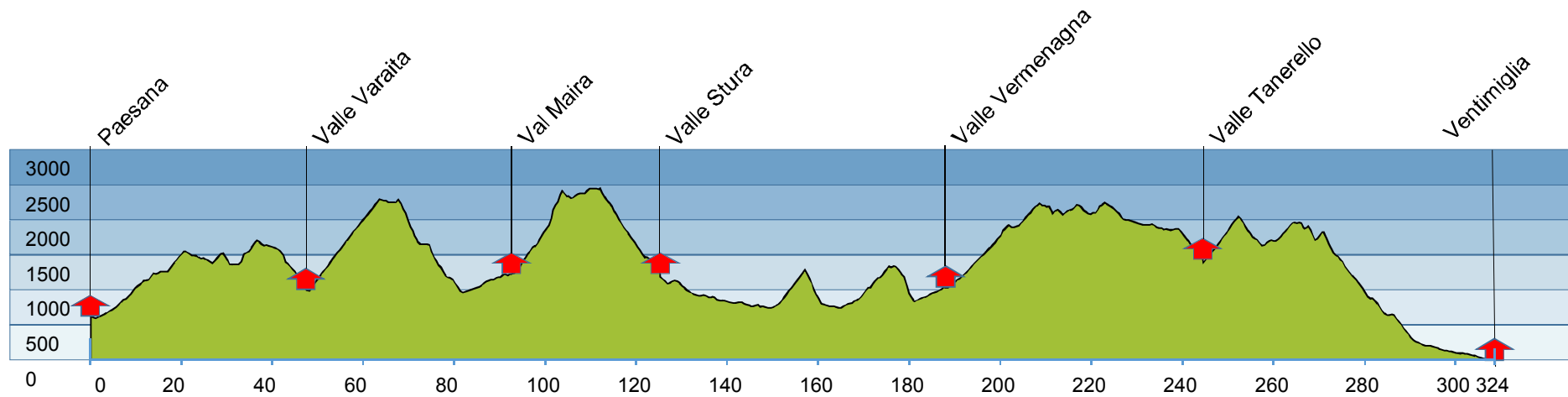


Tourprofil

Paesana - Ventimiglia

Gesamtkilometer: 324 km

Höhenmeter gesamt: 9465



TransPiemont: Über die Seealpen ans Mittelmeer

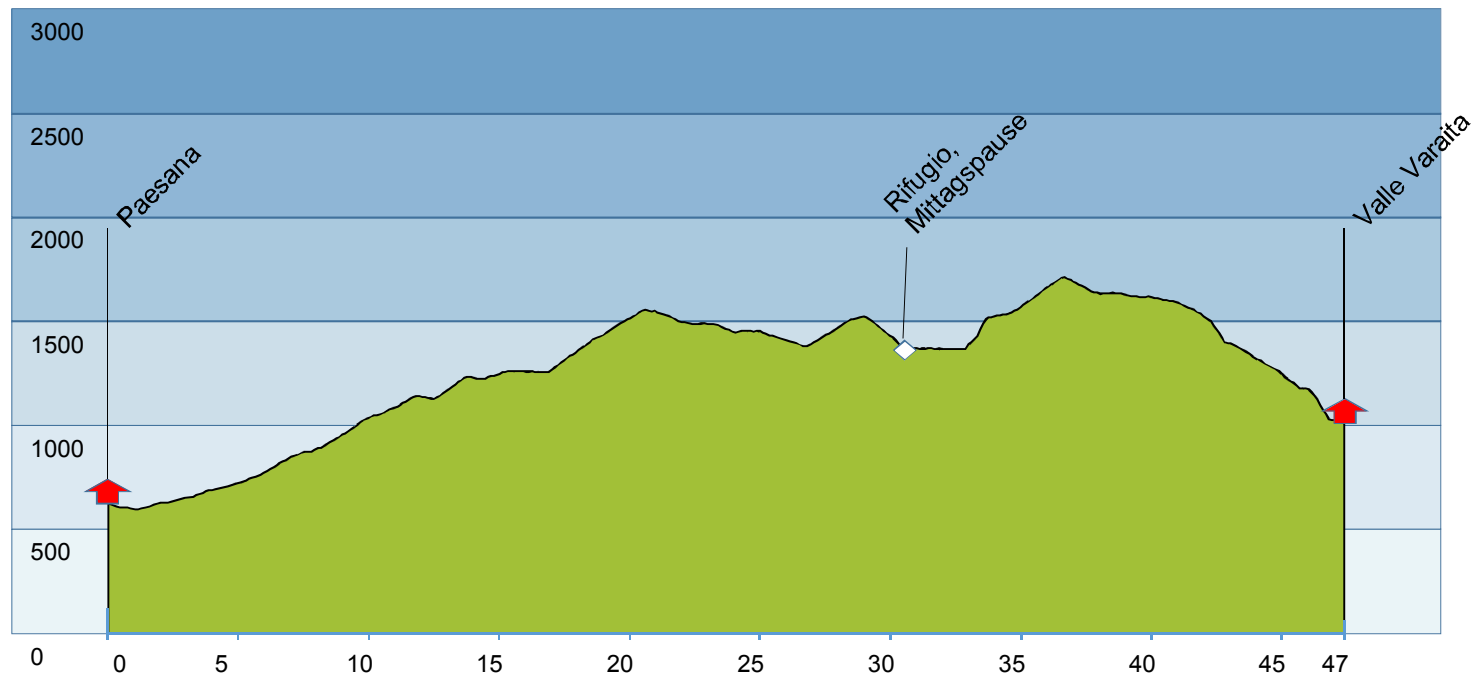


1. Etappe

Paesana - Valle Varaita

Tageskilometer: 47 km

Höhenmeter: 1520



TransPiemont: Über die Seealpen ans Mittelmeer

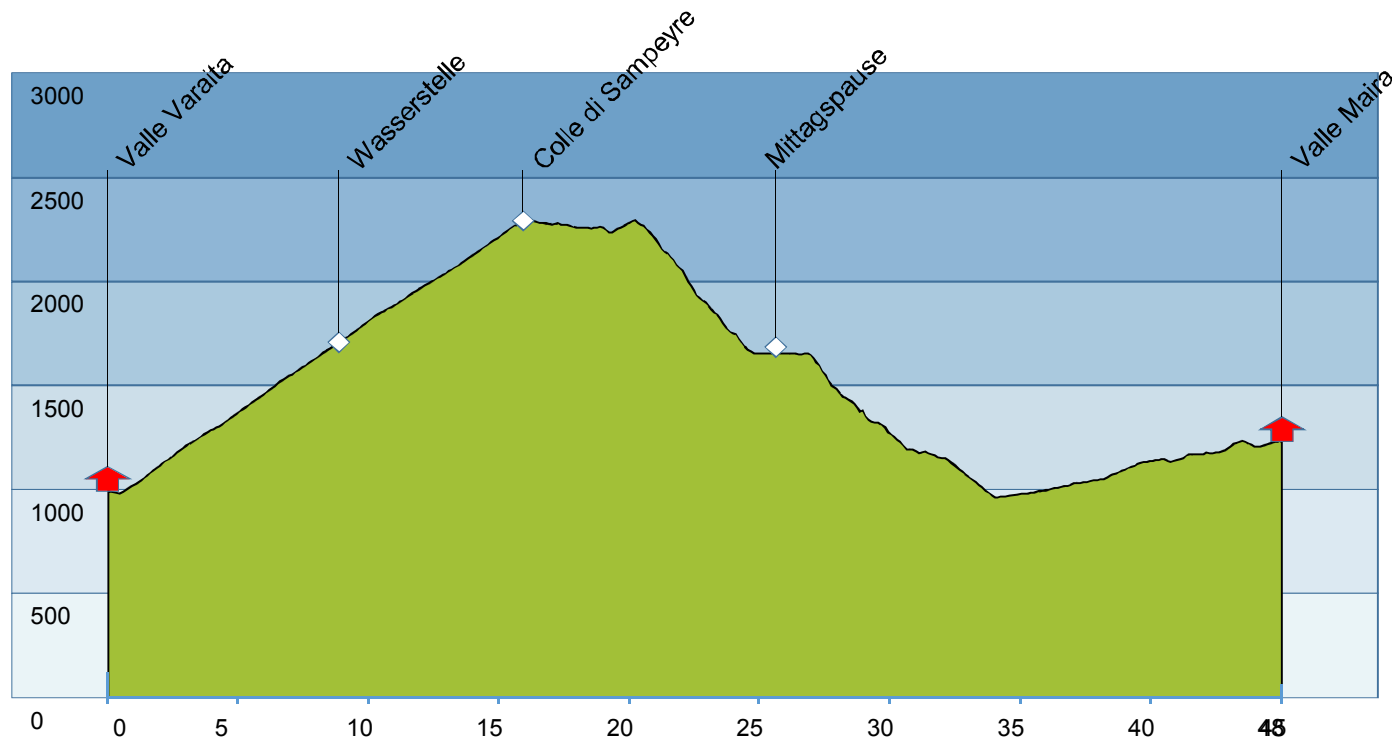


2. Etappe

Valle Varaita - Valle Maira

Tageskilometer: 48 km

Höhenmeter: 1795



TransPiemont: Über die Seealpen ans Mittelmeer

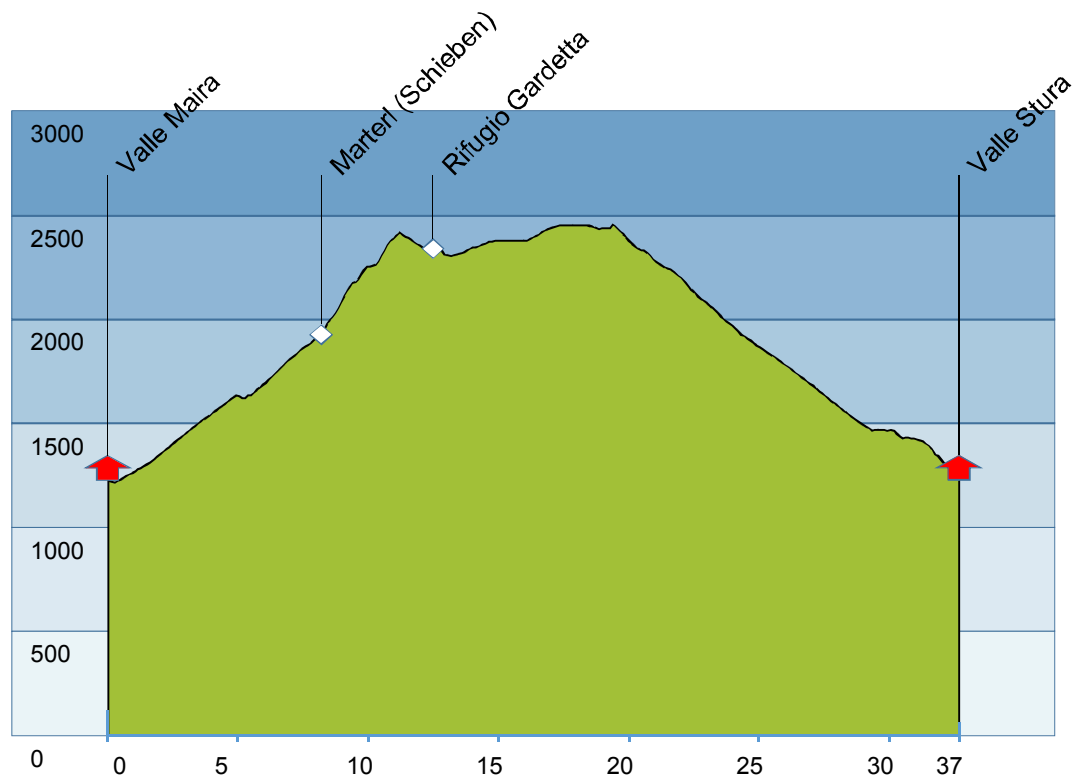


3. Etappe

Valle Maira - Valle Stura

Tageskilometer: 37 km

Höhenmeter: 1470



TransPiemont: Über die Seealpen ans Mittelmeer



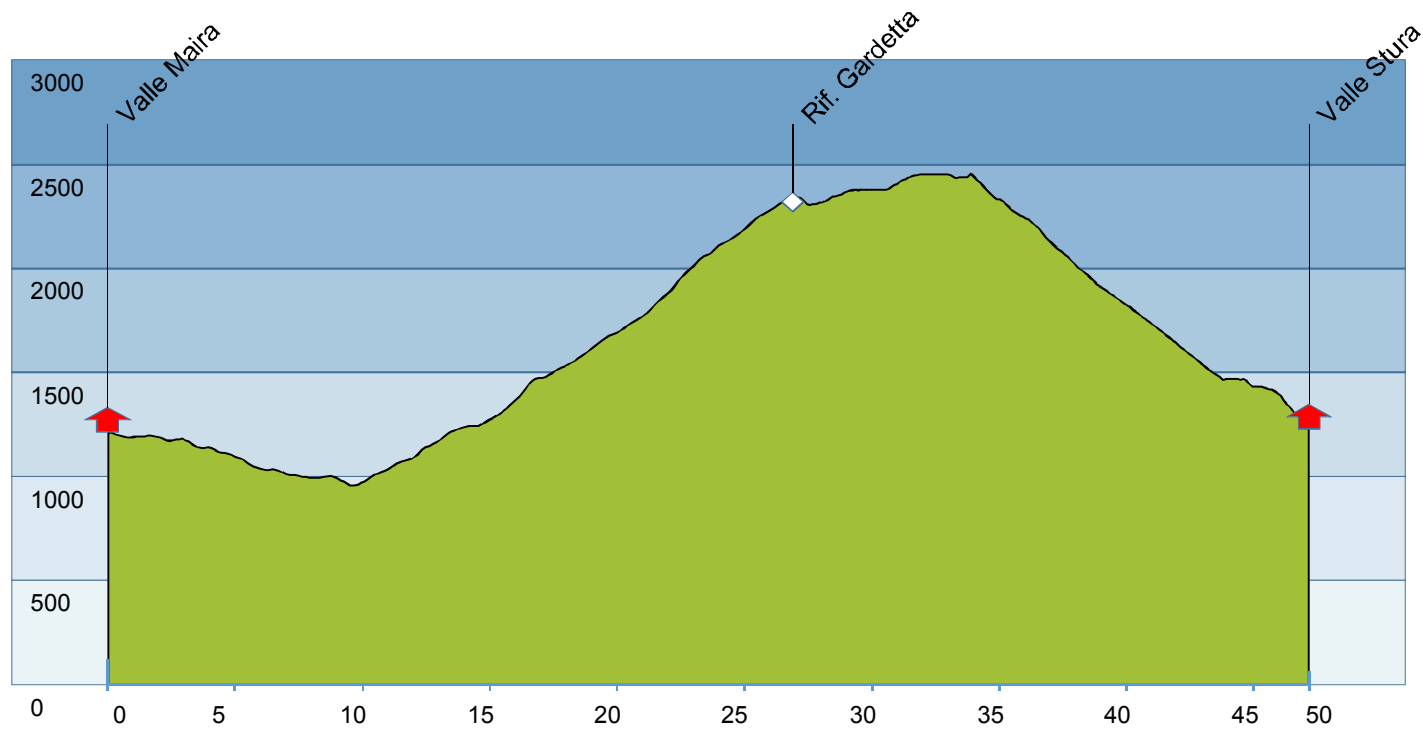
3. Etappe (Alternative Auffahrt zur Mittagspause ohne Schieben)

Valle Maira - Valle Stura

Tageskilometer: 50 km

Höhenmeter: 1700

Alternative Auffahrt zur Mittagspause bei Schlechtwetter ohne Schieben



TransPiemont: Über die Seealpen ans Mittelmeer

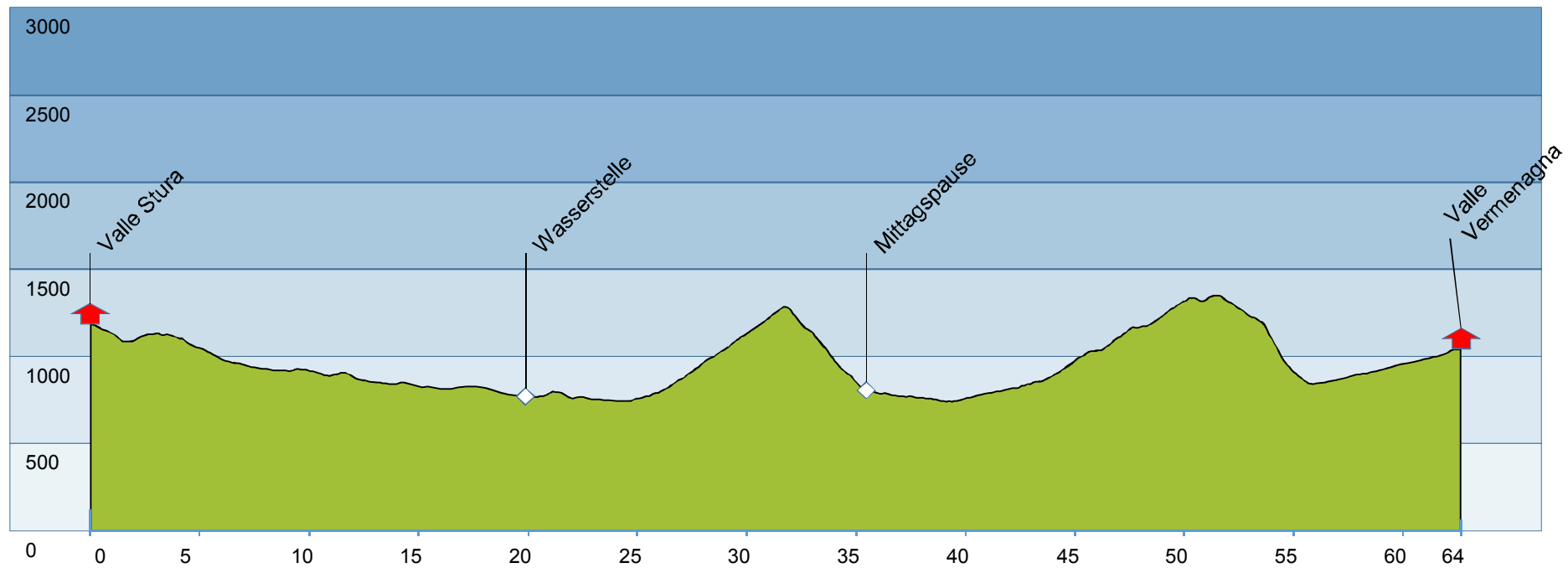


4. Etappe

Valle Stura - Valle Vermenagna

Tageskilometer: 64 km

Höhenmeter: 1550



TransPiemont: Über die Seealpen ans Mittelmeer

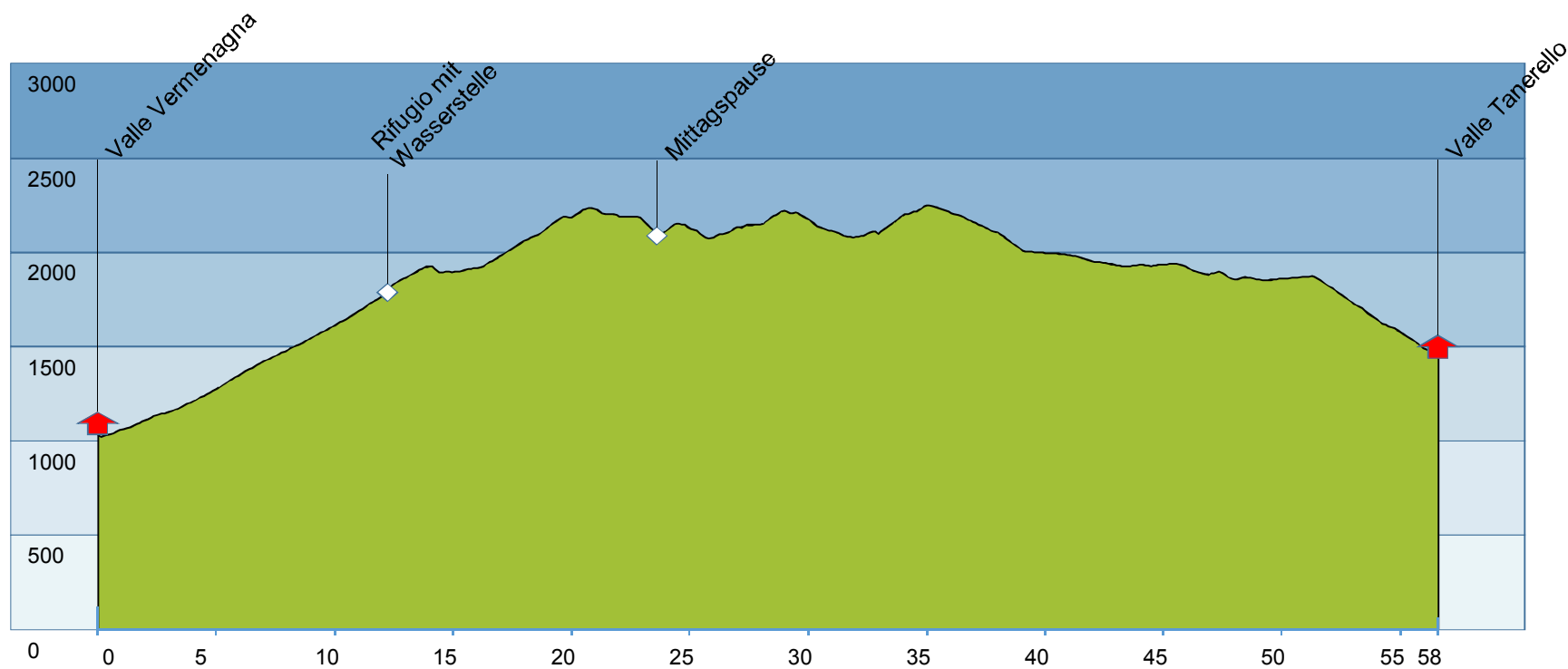


5. Etappe

Valle Vermenagna - Valle Tanerello

Tageskilometer: 58 km

Höhenmeter: 1700



TransPiemont: Über die Seealpen ans Mittelmeer

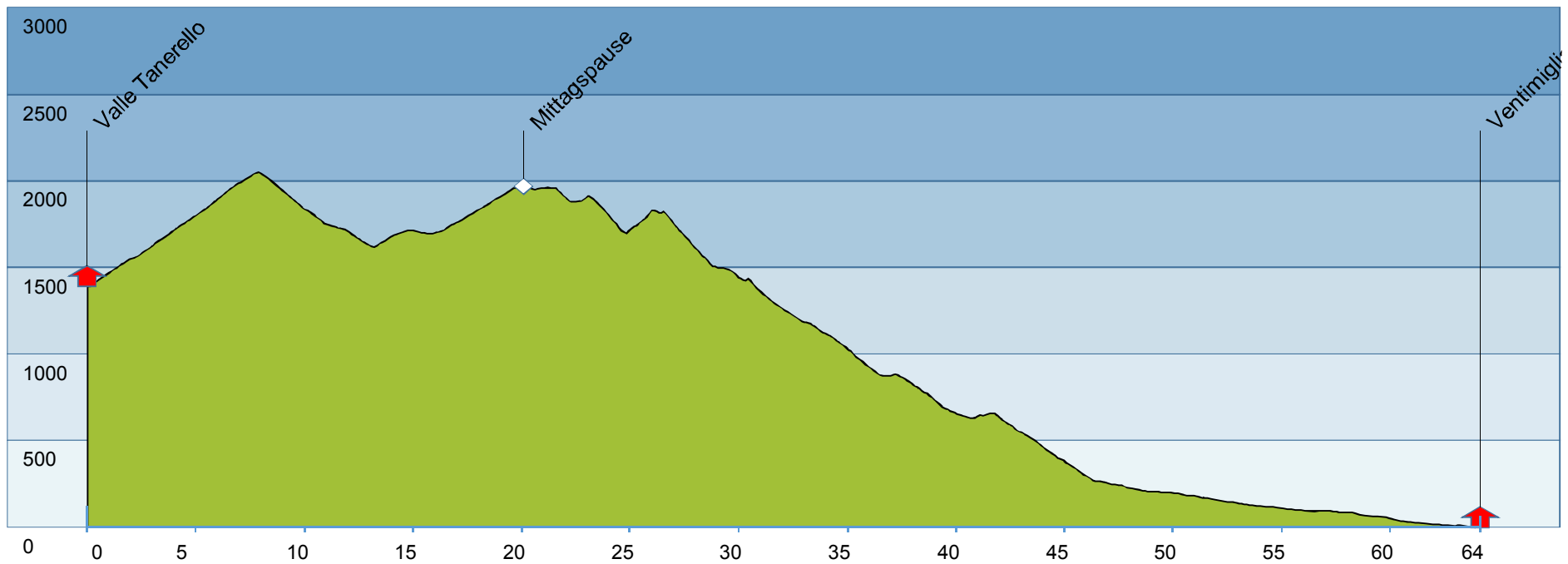


6. Etappe

Valle Tanerello - Ventimiglia

Tageskilometer: 67 km

Höhenmeter: 1430



TransPiemont: Über die Seealpen ans Mittelmeer



6. Etappe (Alternative Abfahrt)

Valle Tanarello - Ventimiglia

Tageskilometer: 68 km

Höhenmeter: 1100

Alternative Abfahrt ab der Mittagspause bei Schlechtwetter oder für Teilnehmer mit Höhenangst

