

Haute-Provence Cross: Auf Trails zur Verdonschlucht

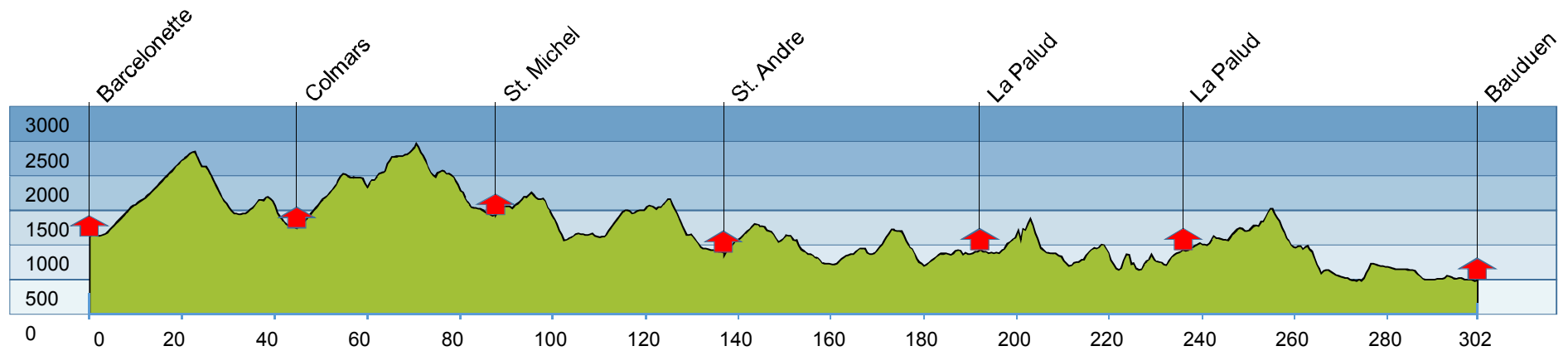


Tourprofil

Barcelonnette - Bauduen

Gesamtkilometer: 302 km

Höhenmeter gesamt: 9050



Haute-Provence Cross: Auf Trails zur Verdonschlucht

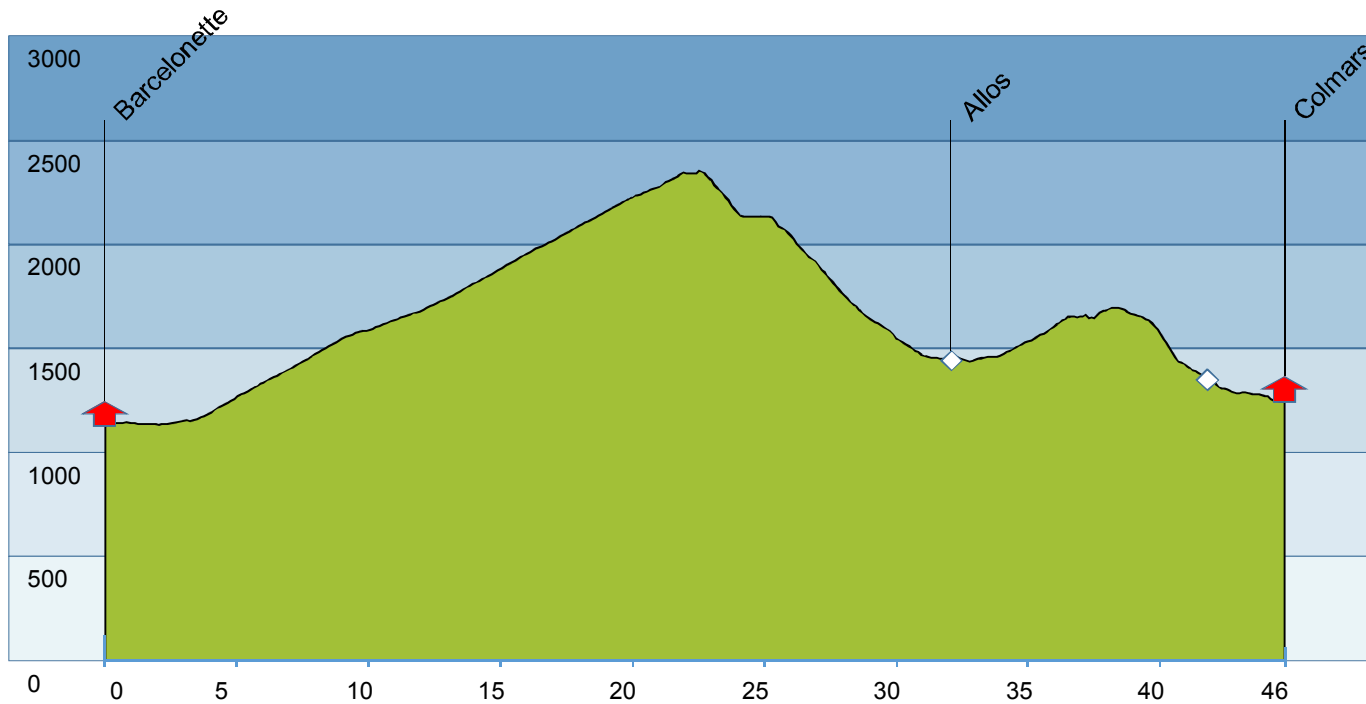


1. Etappe

Barcelonnette - Colmars

Tageskilometer: 46 km

Höhenmeter: 1590



Haute-Provence Cross: Auf Trails zur Verdonschlucht

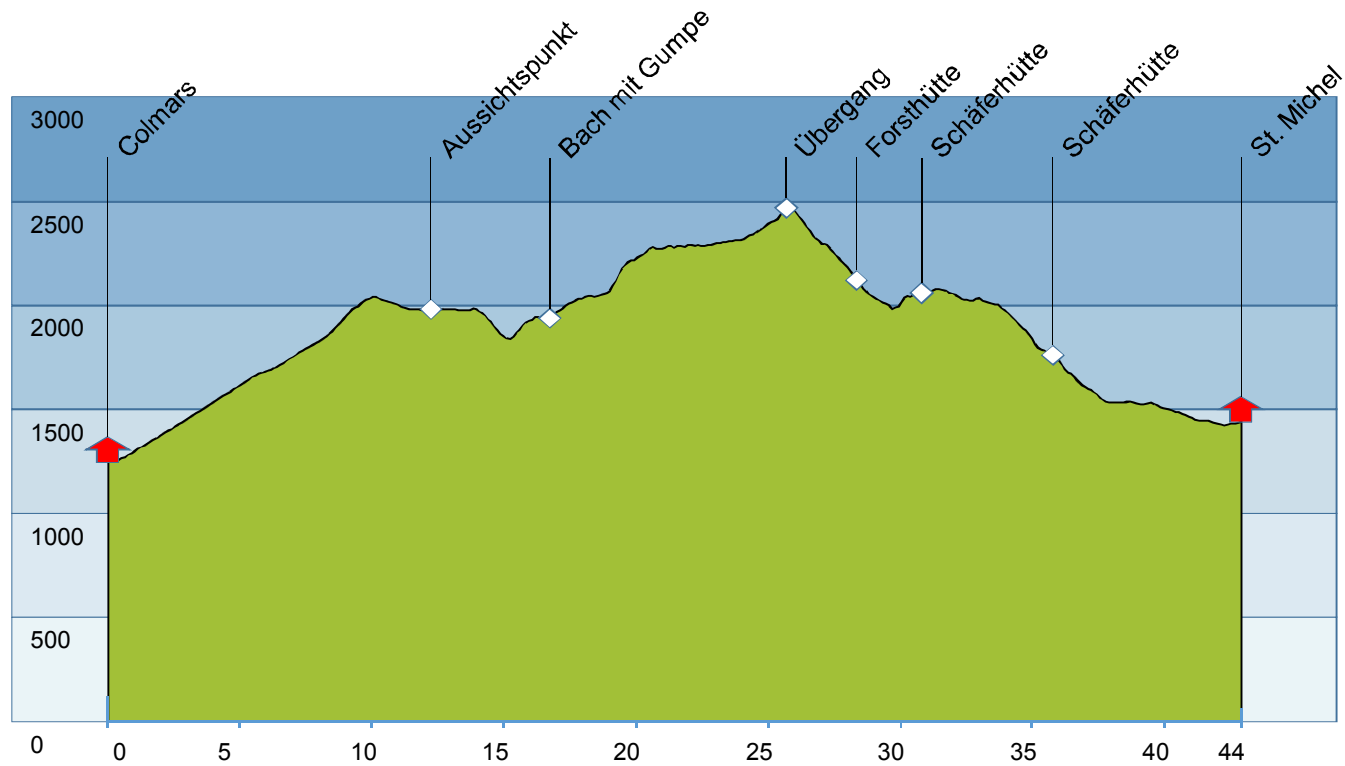


2. Etappe

Colmars - St. Michel

Tageskilometer: 44 km

Höhenmeter: 1700



Haute-Provence Cross: Auf Trails zur Verdonschlucht

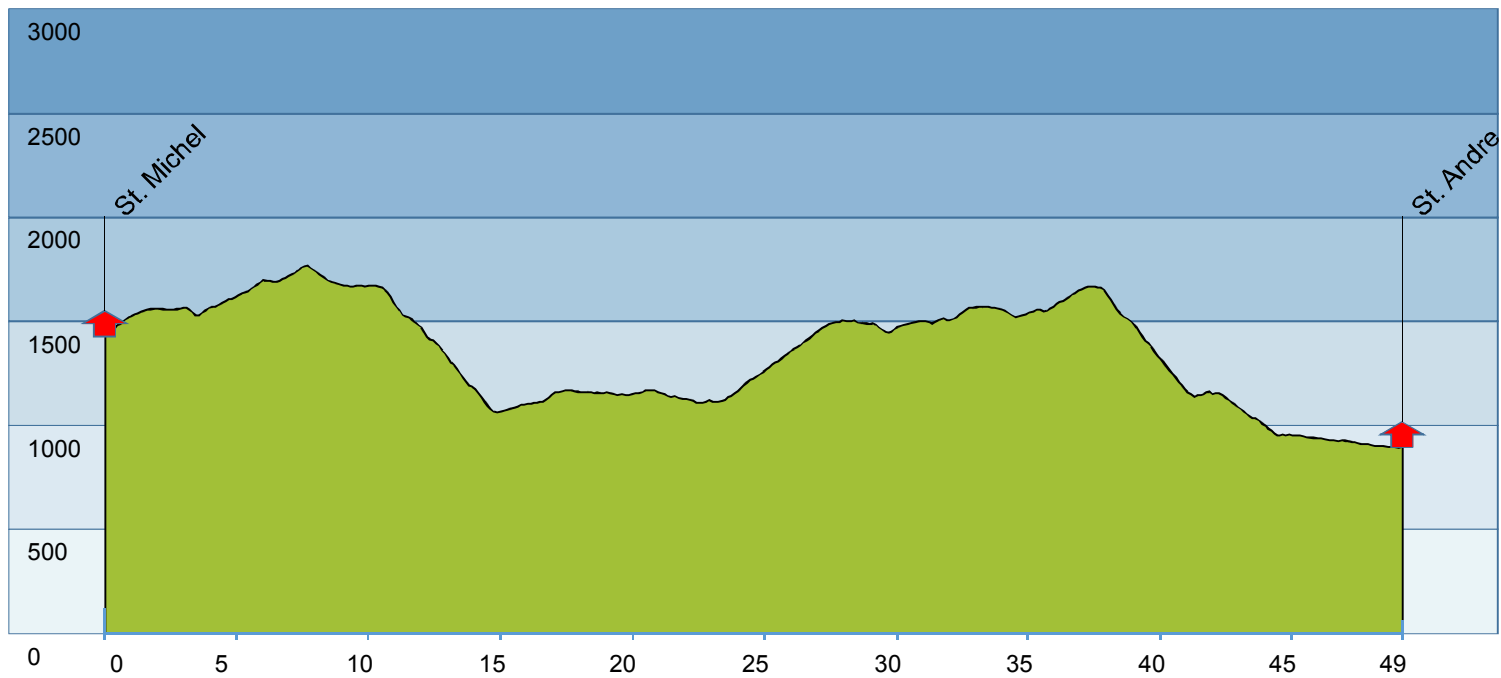


3. Etappe

St. Michel - St. Andre

Tageskilometer: 49 km

Höhenmeter: 1290



Haute-Provence Cross: Auf Trails zur Verdonschlucht

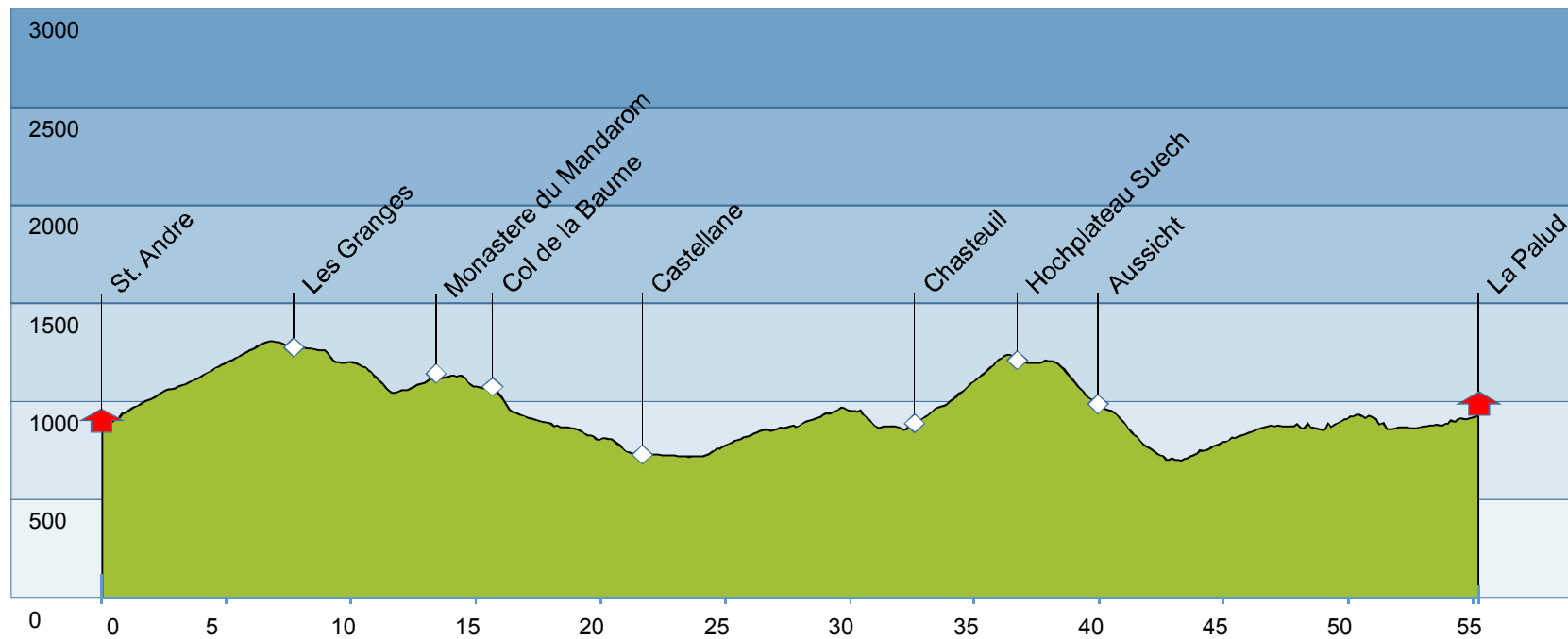


4. Etappe

St. Andre - La Palud

Tageskilometer: 55 km

Höhenmeter: 1600



Haute-Provence Cross: Auf Trails zur Verdonschlucht

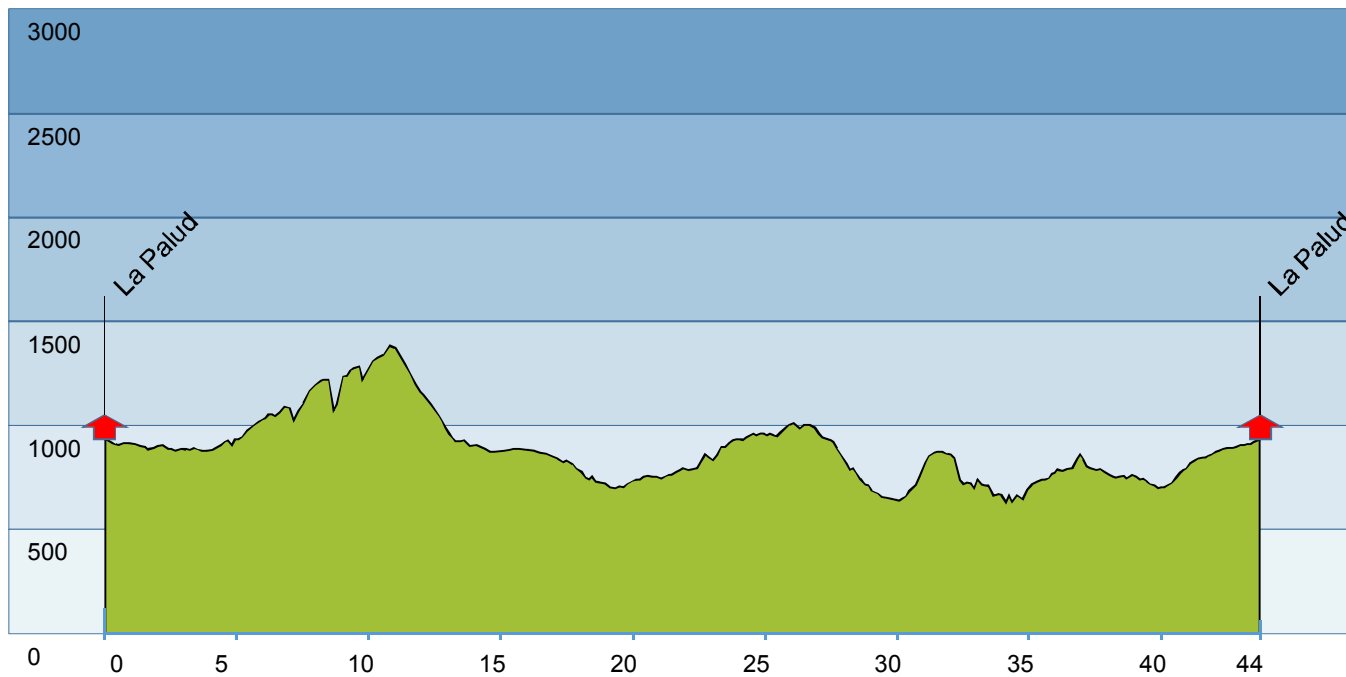


5. Etappe

La Palud - La Palud

Tageskilometer: 44 km

Höhenmeter: 1350



Haute-Provence Cross: Auf Trails zur Verdonschlucht



6. Etappe

La Palud - Bauduen

Tageskilometer: 64 km

Höhenmeter: 1520

