

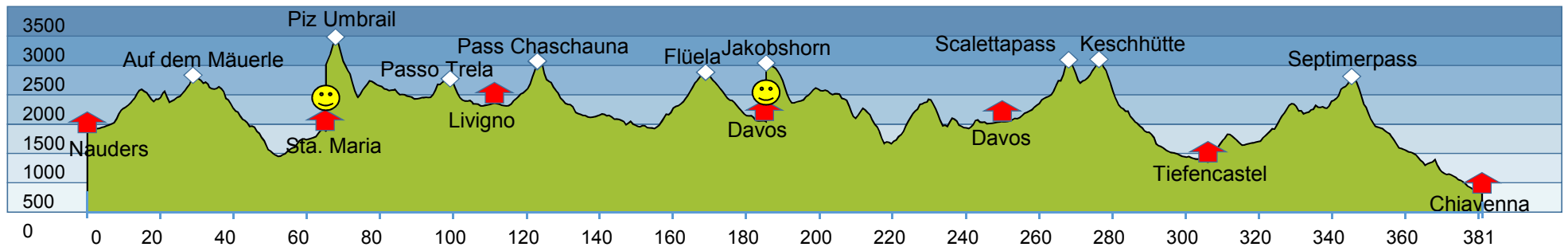
Haute Route: Piz Umbrail - der Weg ist das Ziel



Tourprofil

Nauders - Chiavenna

Gesamtkilometer: 381 km
Höhenmeter gesamt: 11130



Haute Route: Piz Umbrail - der Weg ist das Ziel

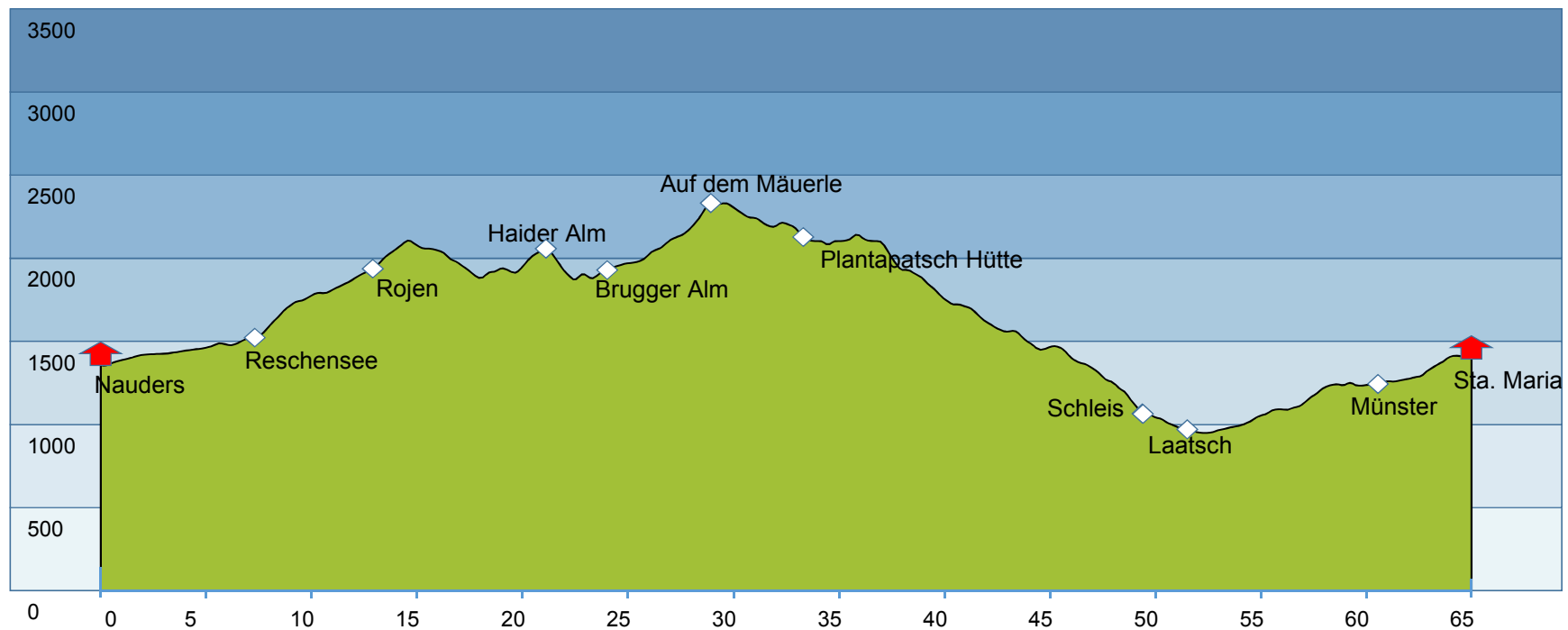


1. Etappe

Nauders - Sta. Maria

Tageskilometer: 65 km

Höhenmeter: 2080



Haute Route: Piz Umbrail - der Weg ist das Ziel

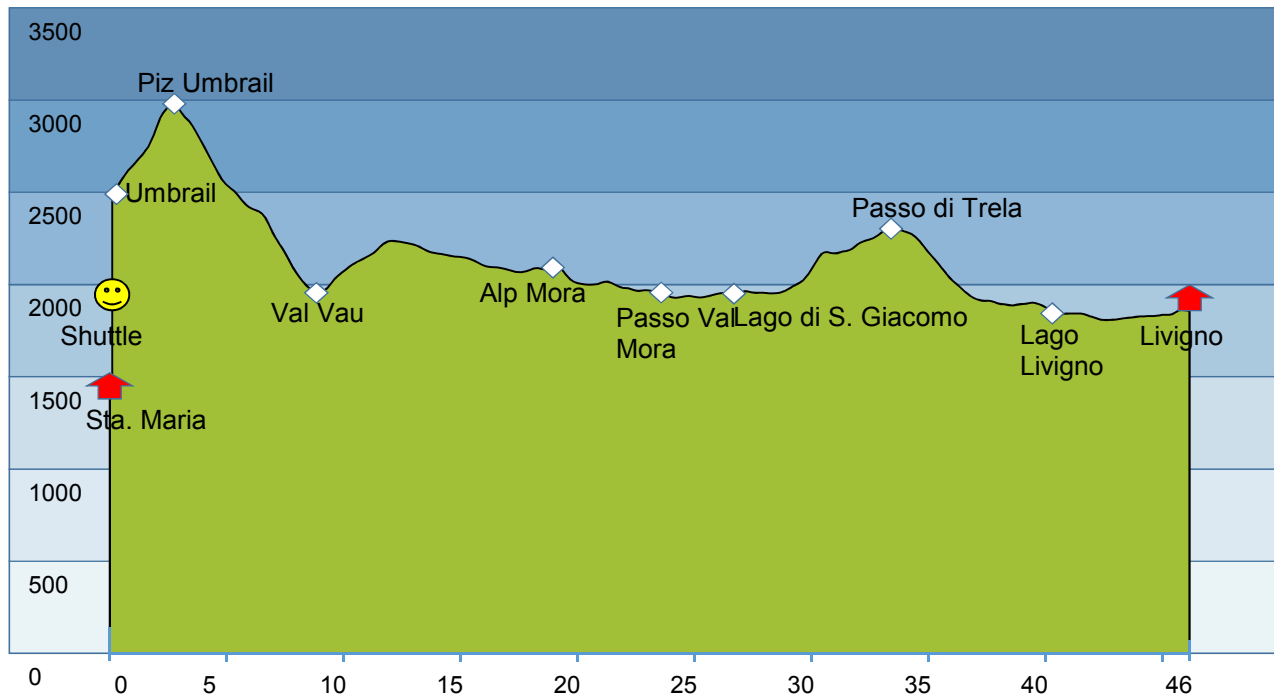


2. Etappe

Sta. Maria - Livigno

Tageskilometer: 46 km

Höhenmeter: 1350



Haute Route: Piz Umbrail - der Weg ist das Ziel

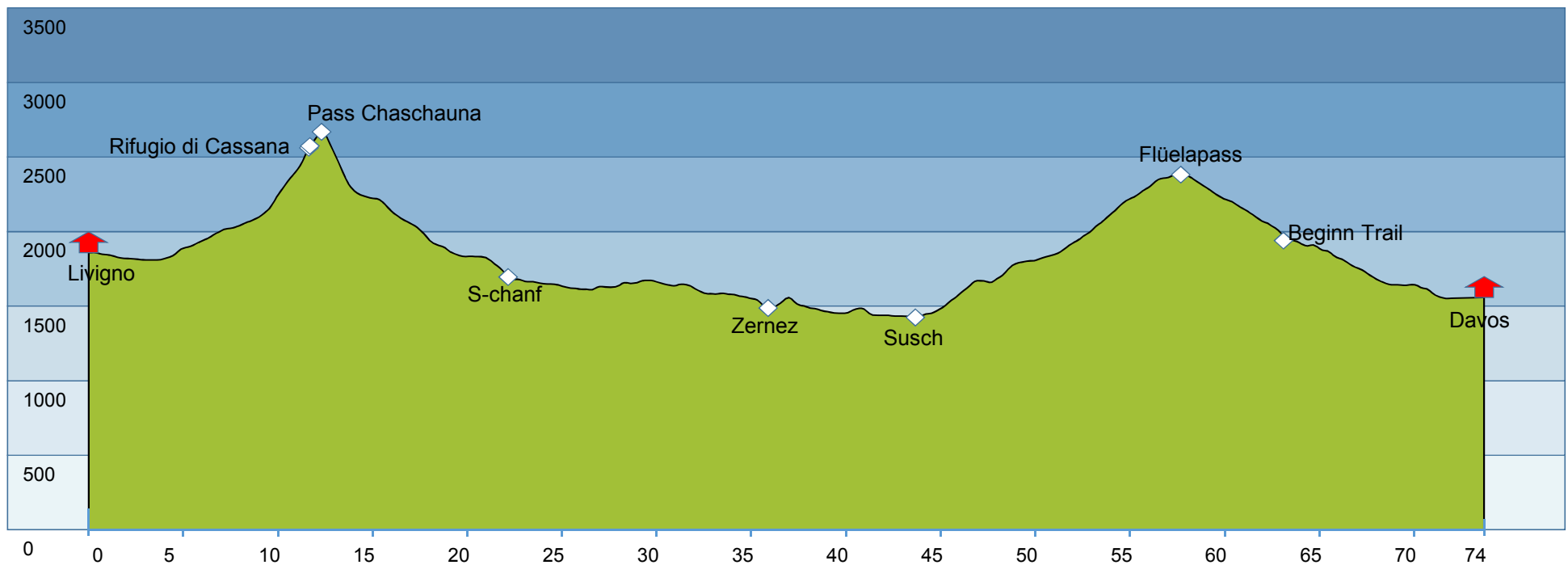


3. Etappe

Livigno - Davos

Tageskilometer: 74 km

Höhenmeter: 2060



Haute Route: Piz Umbrail - der Weg ist das Ziel

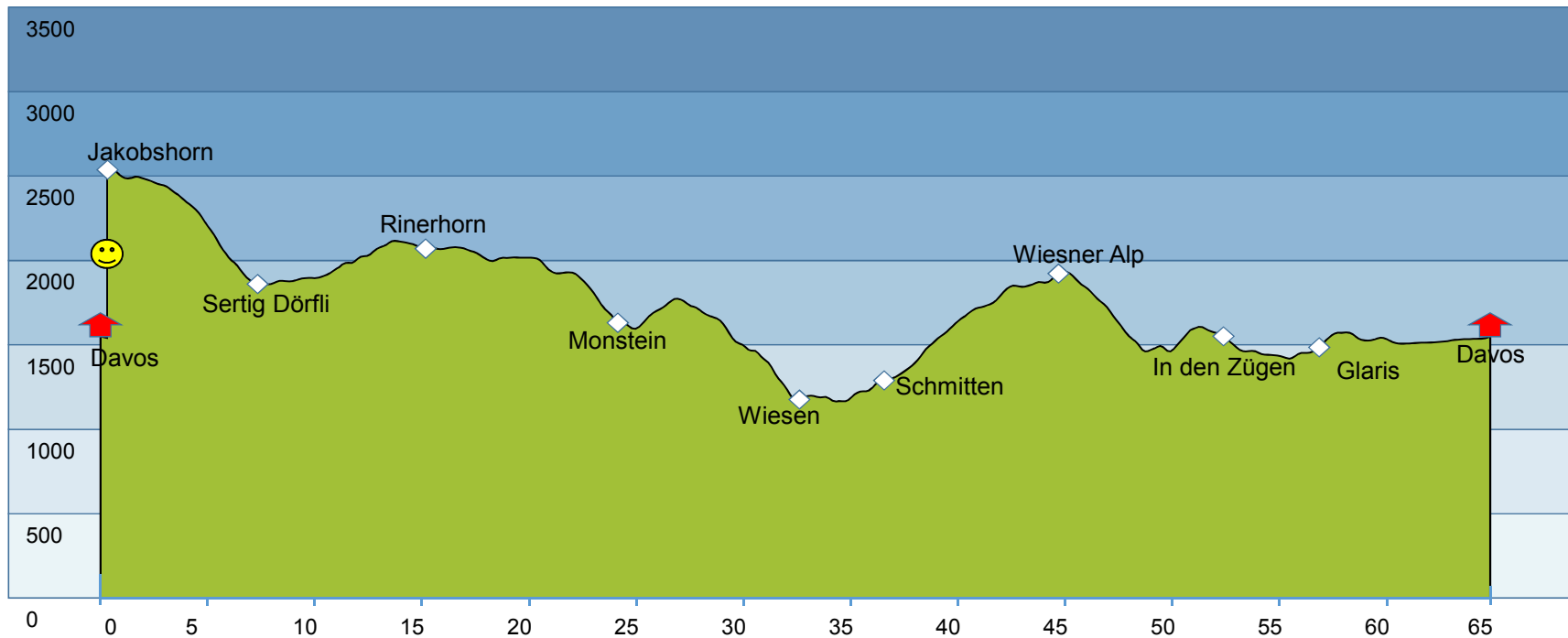


4. Etappe

Davos - Davos

Tageskilometer: 65 km

Höhenmeter: 1860



Haute Route: Piz Umbrail - der Weg ist das Ziel

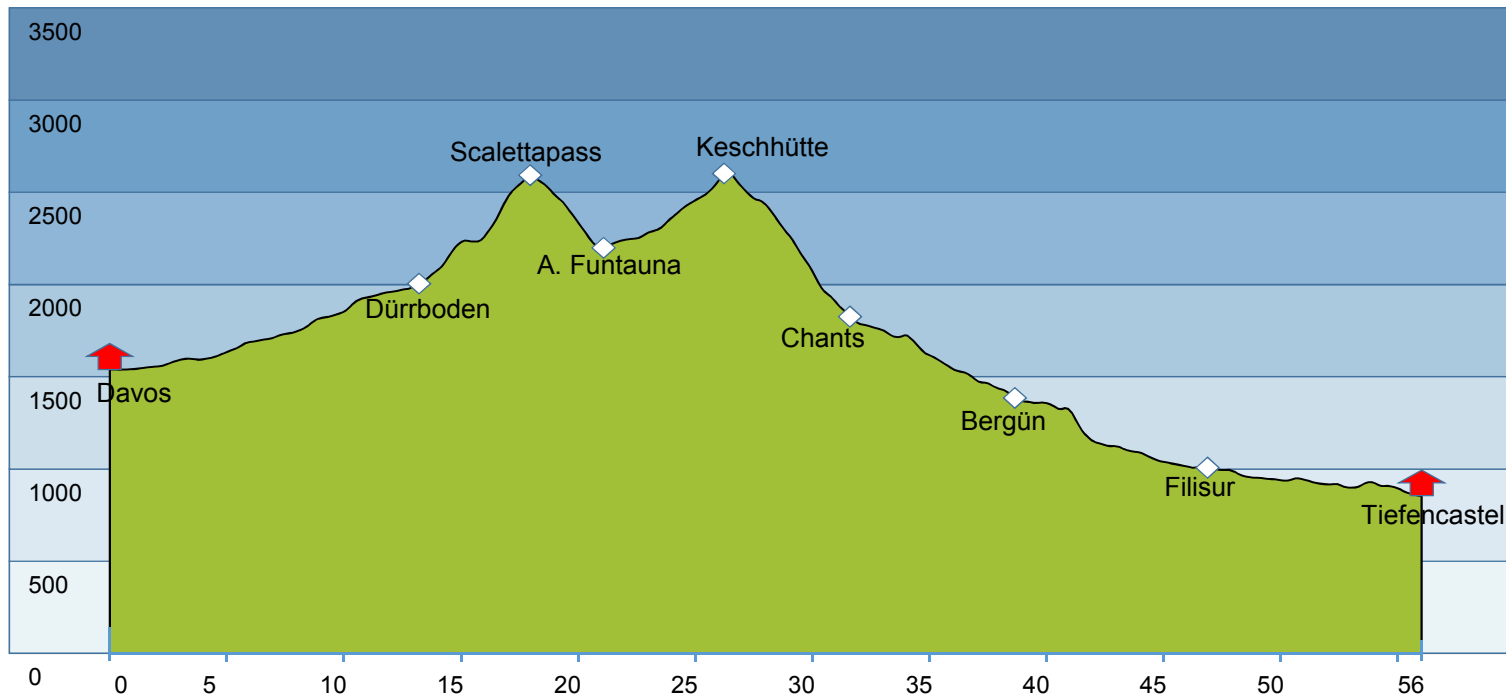


5. Etappe

Davos - Tiefencastel

Tageskilometer: 56 km

Höhenmeter: 1590



Haute Route: Piz Umbrail - der Weg ist das Ziel



6. Etappe

Tiefencastel - Chiavenna

Tageskilometer: 75 km

Höhenmeter: 2190

