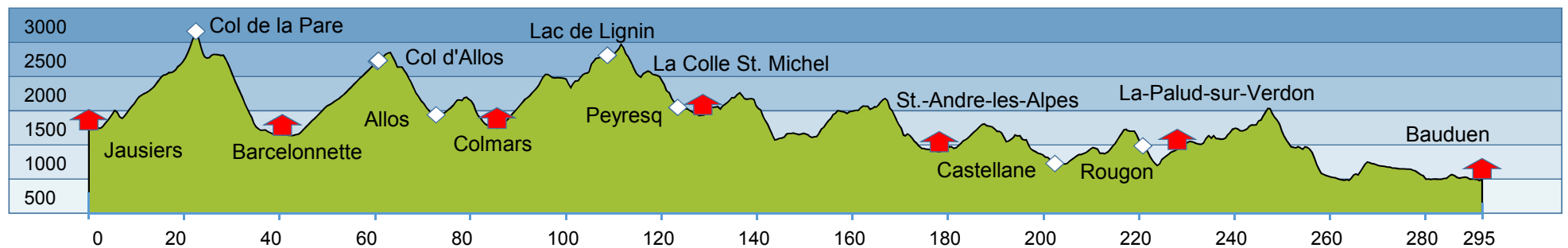


# Haute-Provence Cross: Auf Trails zur Verdonschlucht



## Tourprofil

Gesamtkilometer: 295 km  
Höhenmeter gesamt: 9350



# Haute-Provence Cross: Auf Trails zur Verdonschlucht

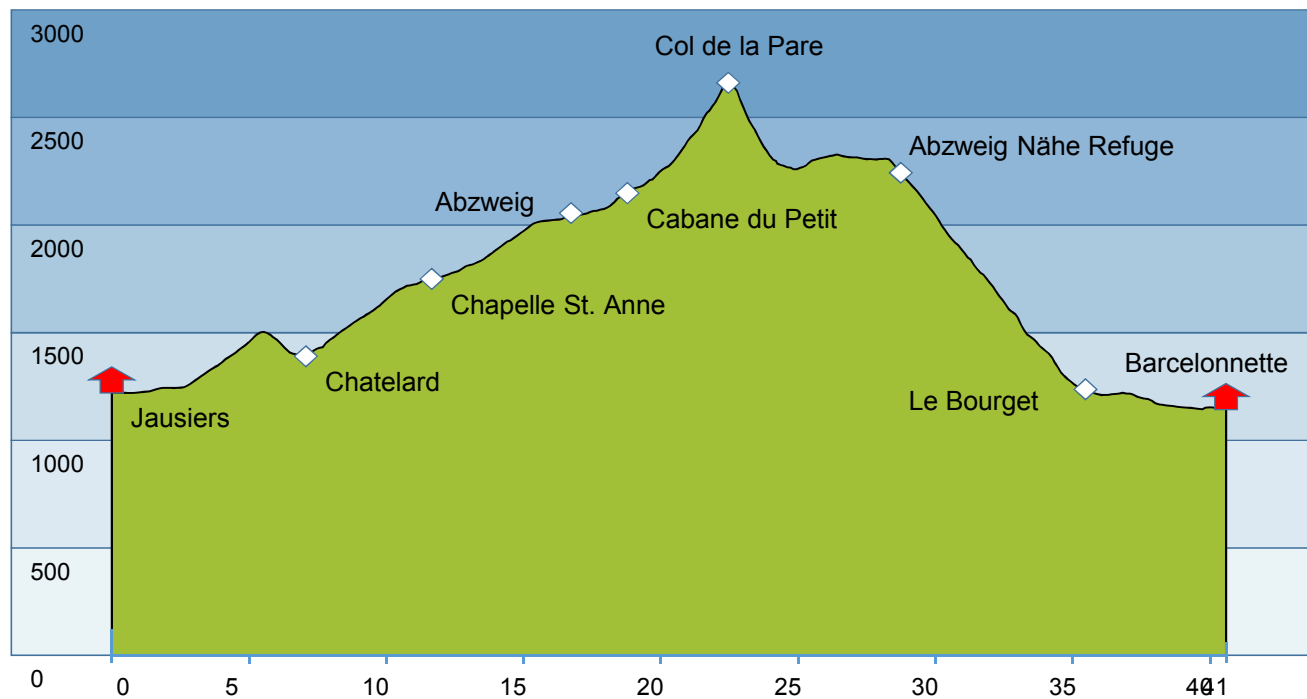


## 1. Etappe

Jausiers - Barcelonnette

Tageskilometer: 41 km

Höhenmeter: 1650



# Haute-Provence Cross: Auf Trails zur Verdonschlucht

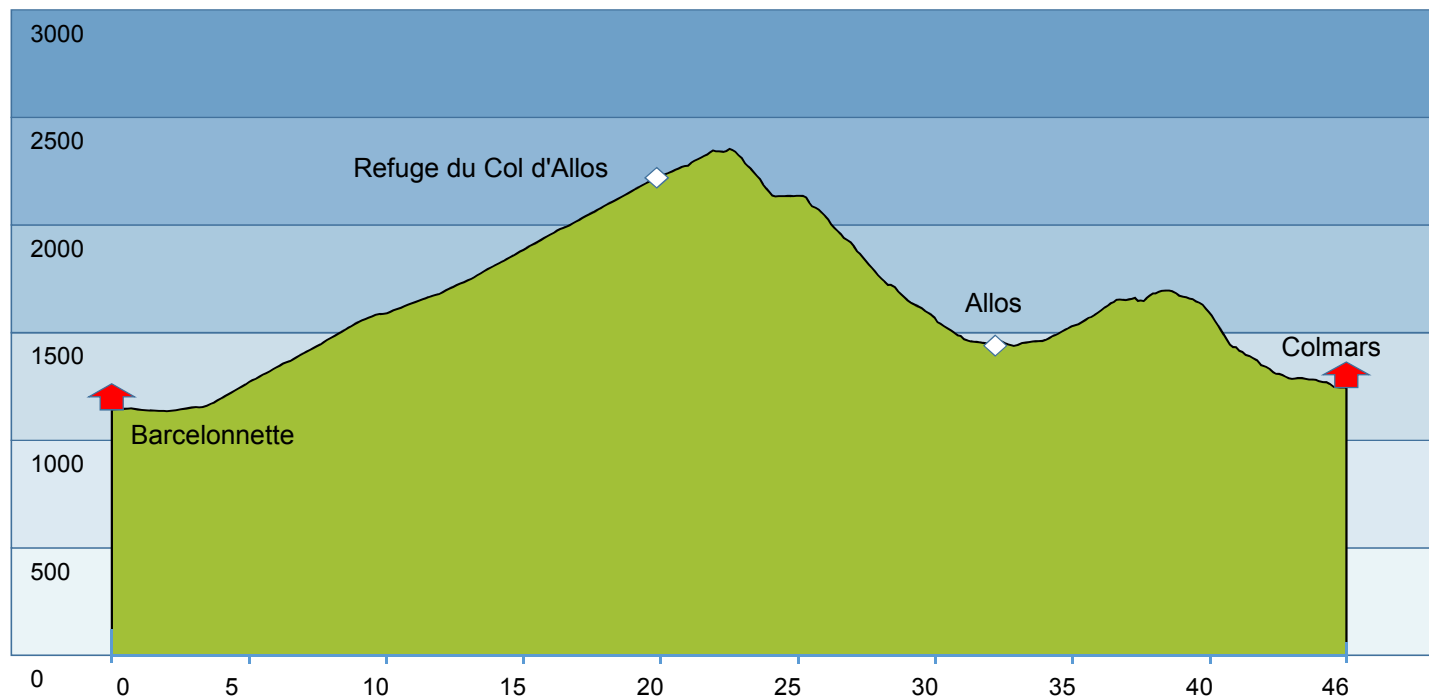


## 2. Etappe

Barcelonnette - Colmars

Tageskilometer: 46 km

Höhenmeter: 1590



# Haute-Provence Cross: Auf Trails zur Verdonschlucht

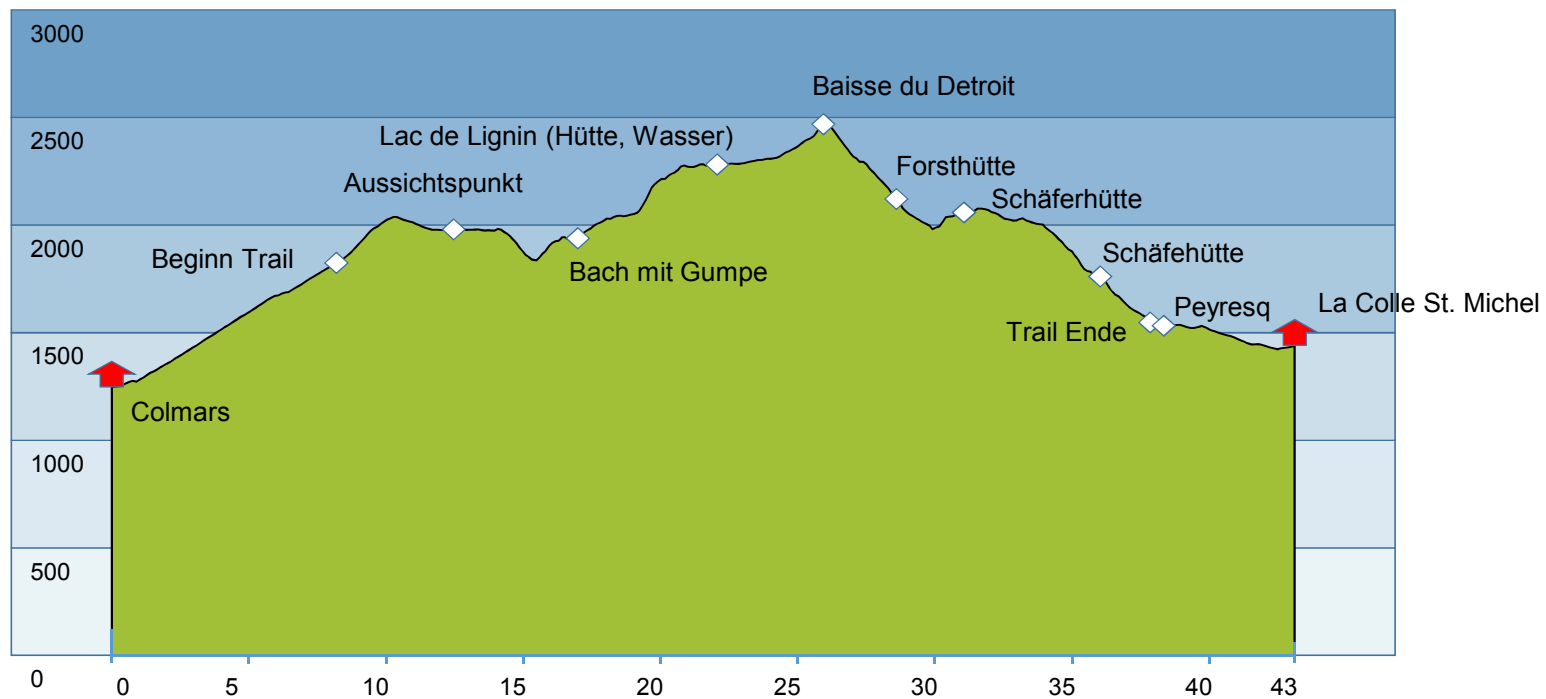


## 3. Etappe

Colmars - La Colle St. Michel

Tageskilometer: 44 km

Höhenmeter: 1700



# Haute-Provence Cross: Auf Trails zur Verdonschlucht

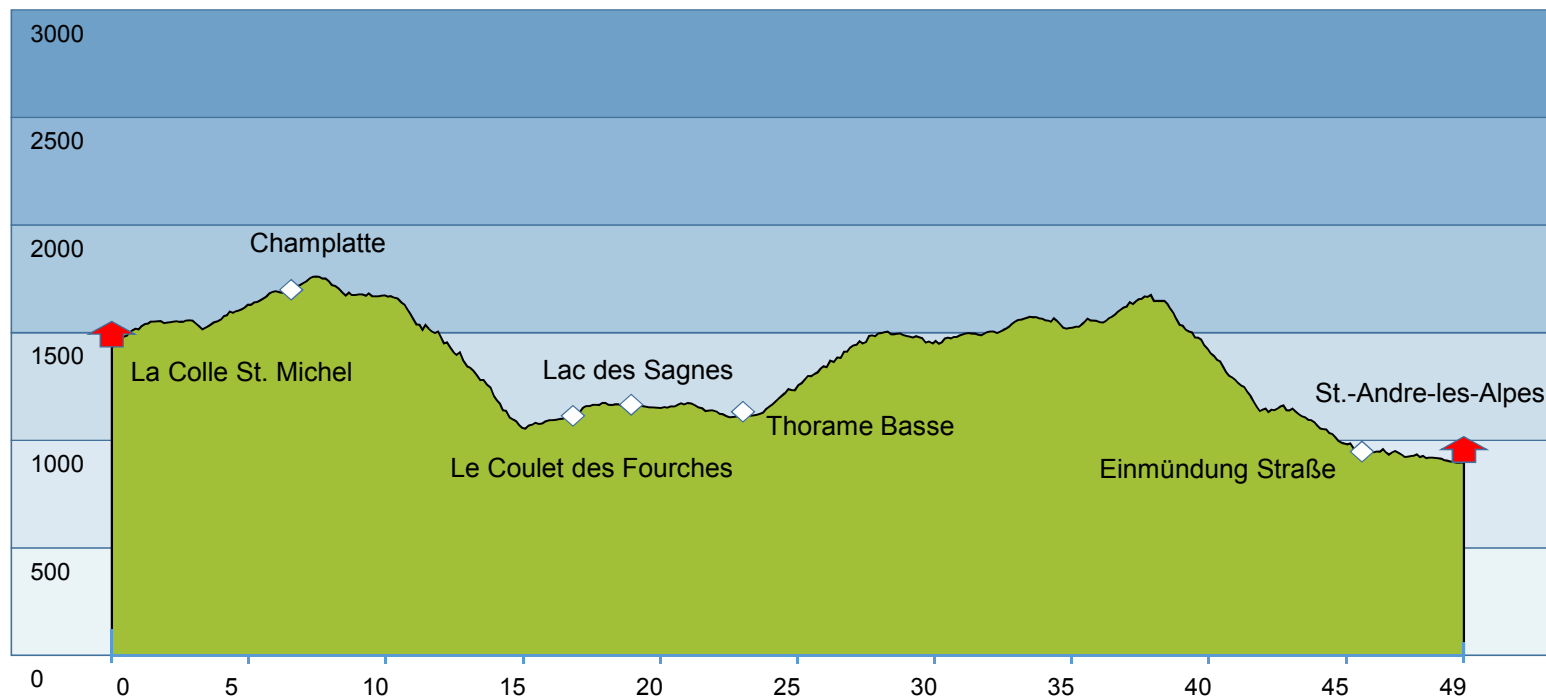


## 4. Etappe

La Colle St. Michel - St.-Andre-les-Alpes

Tageskilometer: 49 km

Höhenmeter: 1290



# Haute-Provence Cross: Auf Trails zur Verdonschlucht

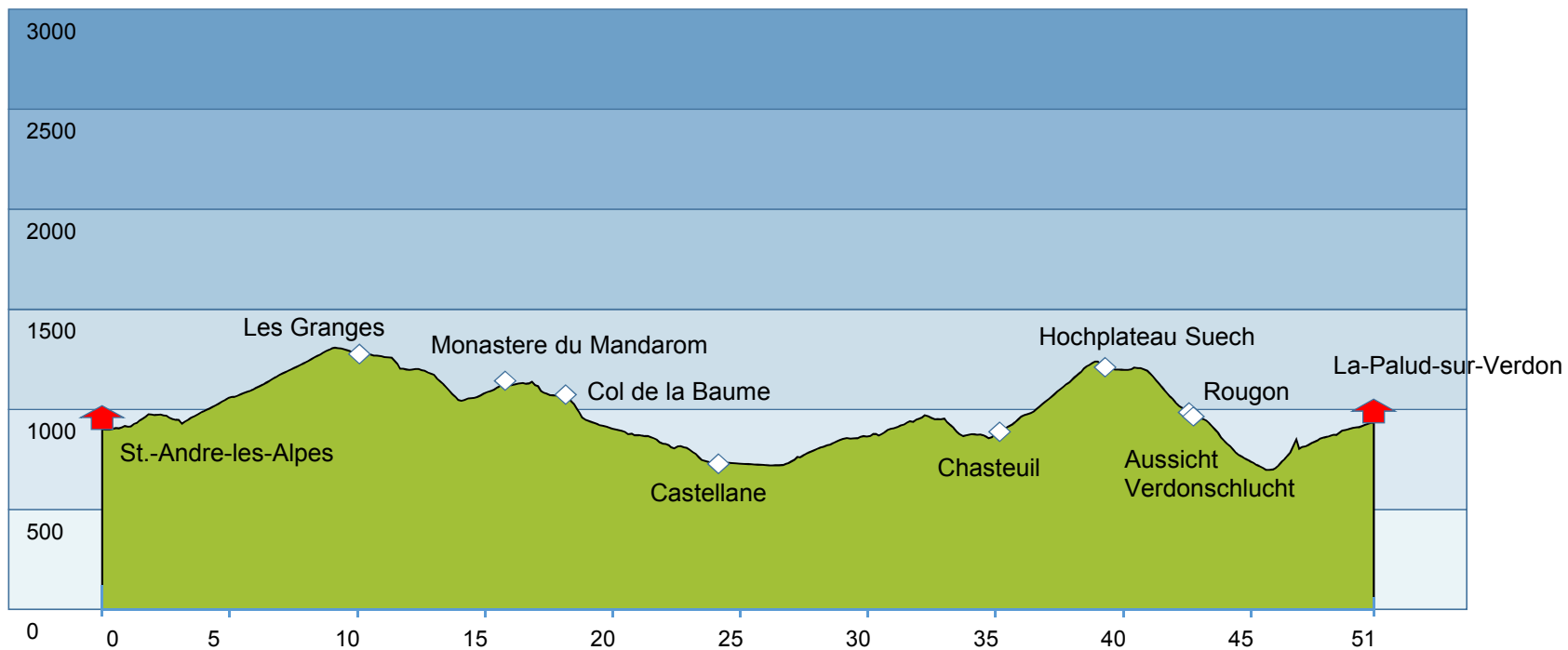


## 5. Etappe

St.-Andre-les-Alpes - La-Palud-sur-Verdon

Tageskilometer: 51 km

Höhenmeter: 1600



# Haute-Provence Cross: Auf Trails zur Verdonschlucht



## 6. Etappe

La-Palud-sur-Verdon - Bauduen

Tageskilometer: 64 km

Höhenmeter: 1520

