

TransSizilien "Magica": Vom Meer auf den Etna

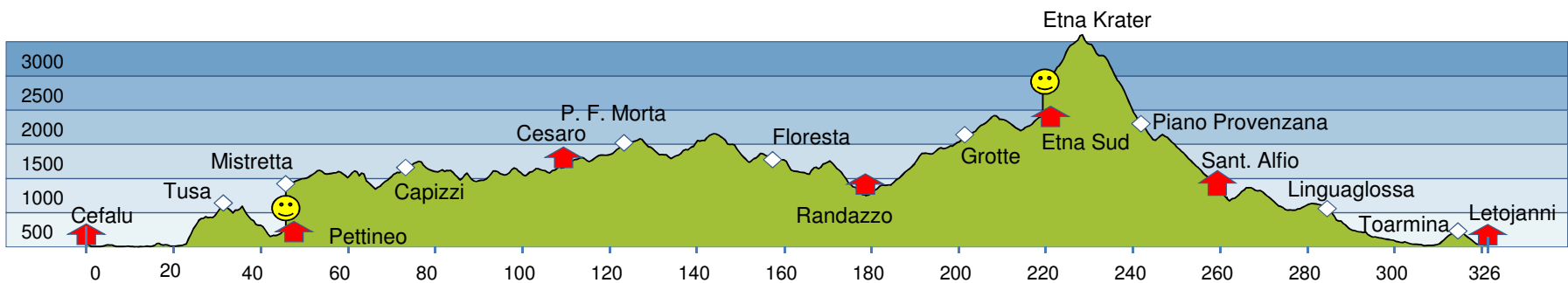


Tourprofil

Cefalu - Letojanni

Gesamtkilometer: 326 km

Höhenmeter gesamt: 7490



TransSizilien "Magica": Vom Meer auf den Etna

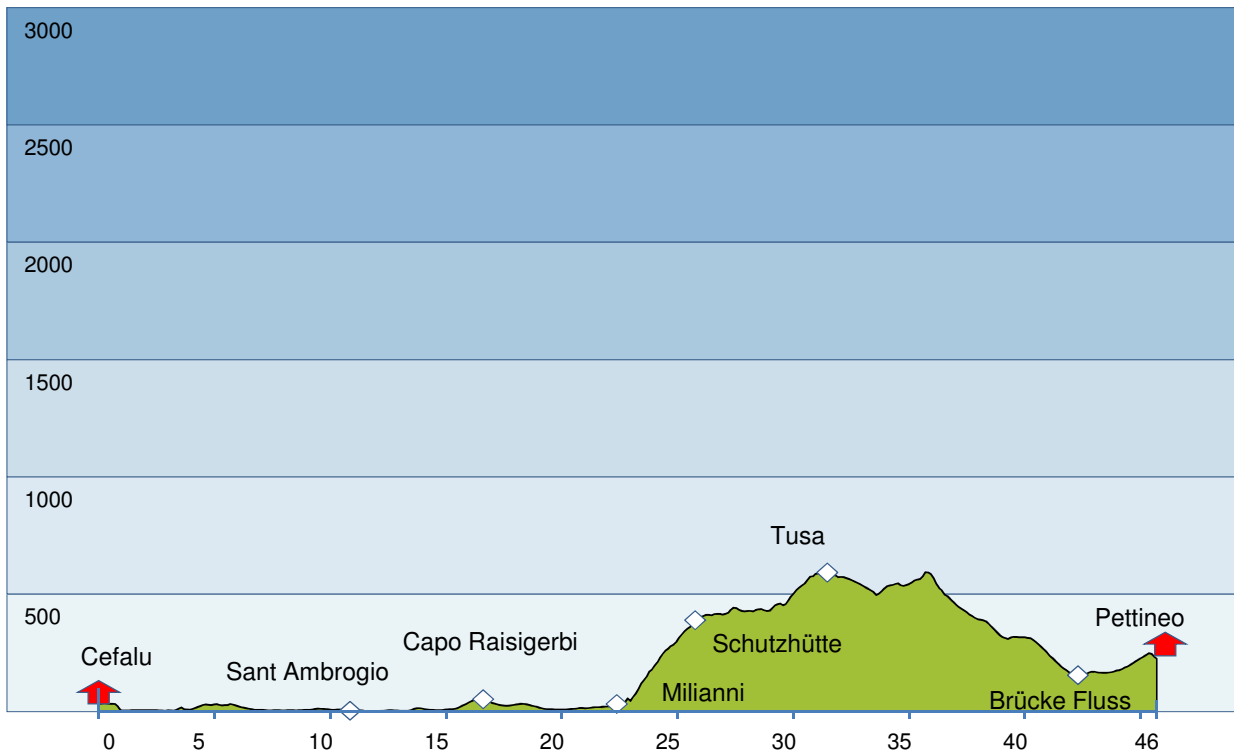


1. Etappe

Cefalu - Pettineo

Tageskilometer: 46 km

Höhenmeter: 1100



TransSizilien "Magica": Vom Meer auf den Etna

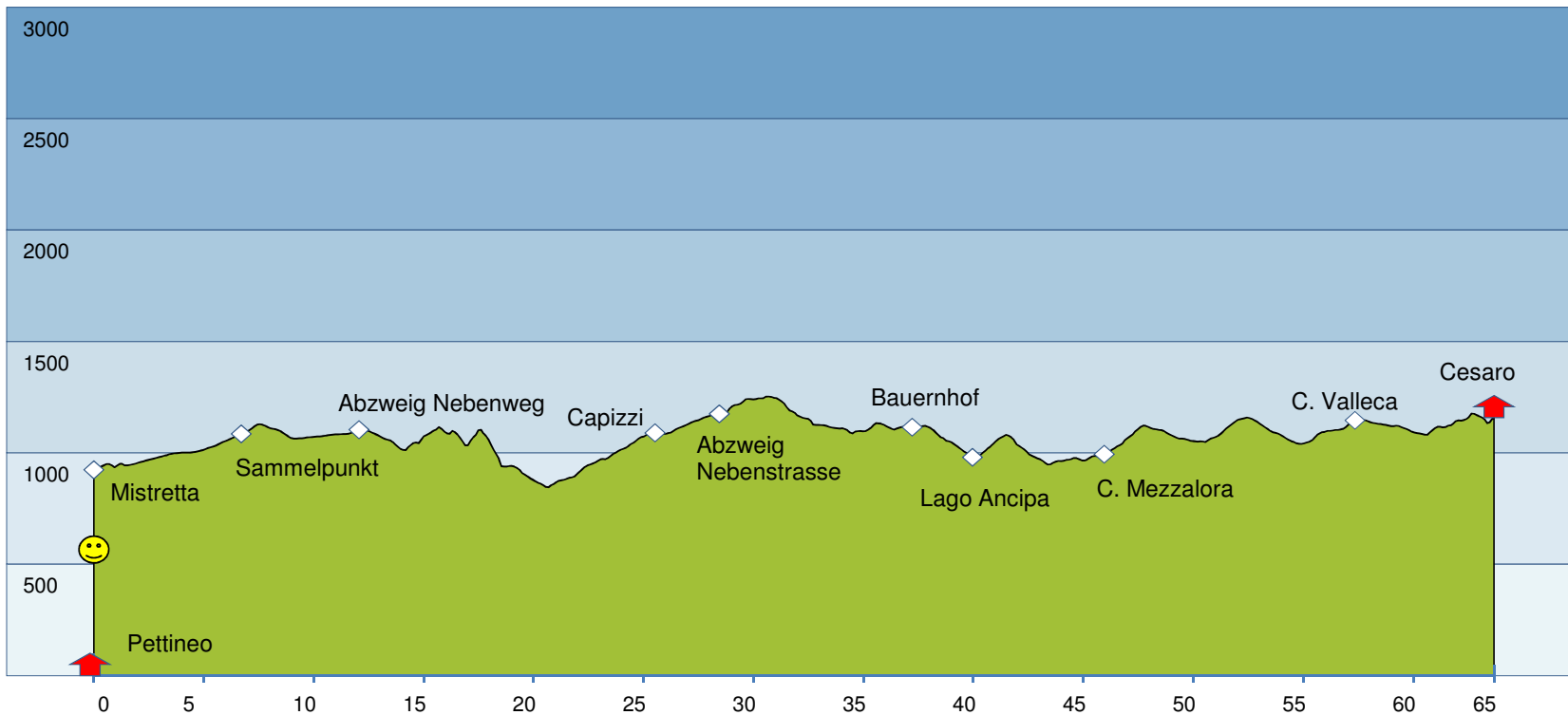


2. Etappe

Pettineo - Cesaro

Tageskilometer: 65 km

Höhenmeter: 1650



TransSizilien "Magica": Vom Meer auf den Etna

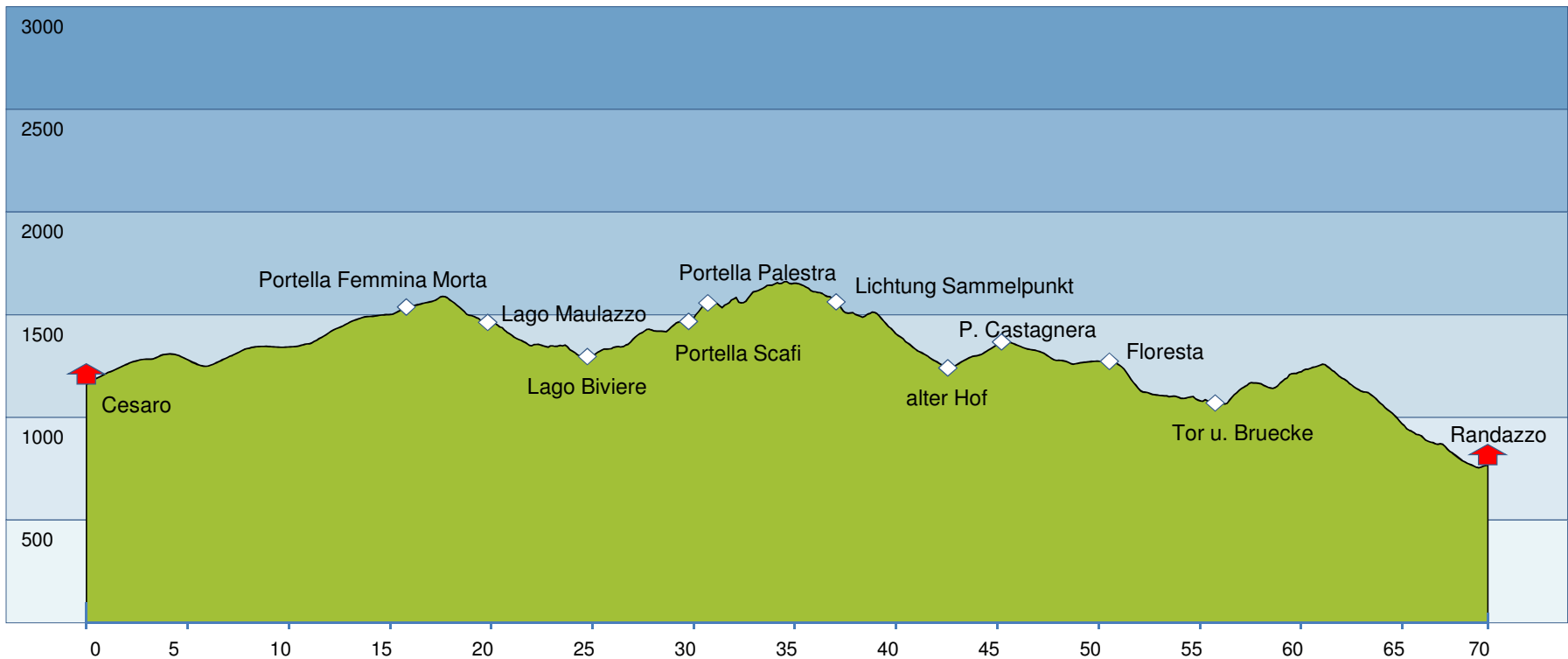


3. Etappe

Cesaro - Randazzo

Tageskilometer: 70 km

Höhenmeter: 1500



TransSizilien "Magica": Vom Meer auf den Etna

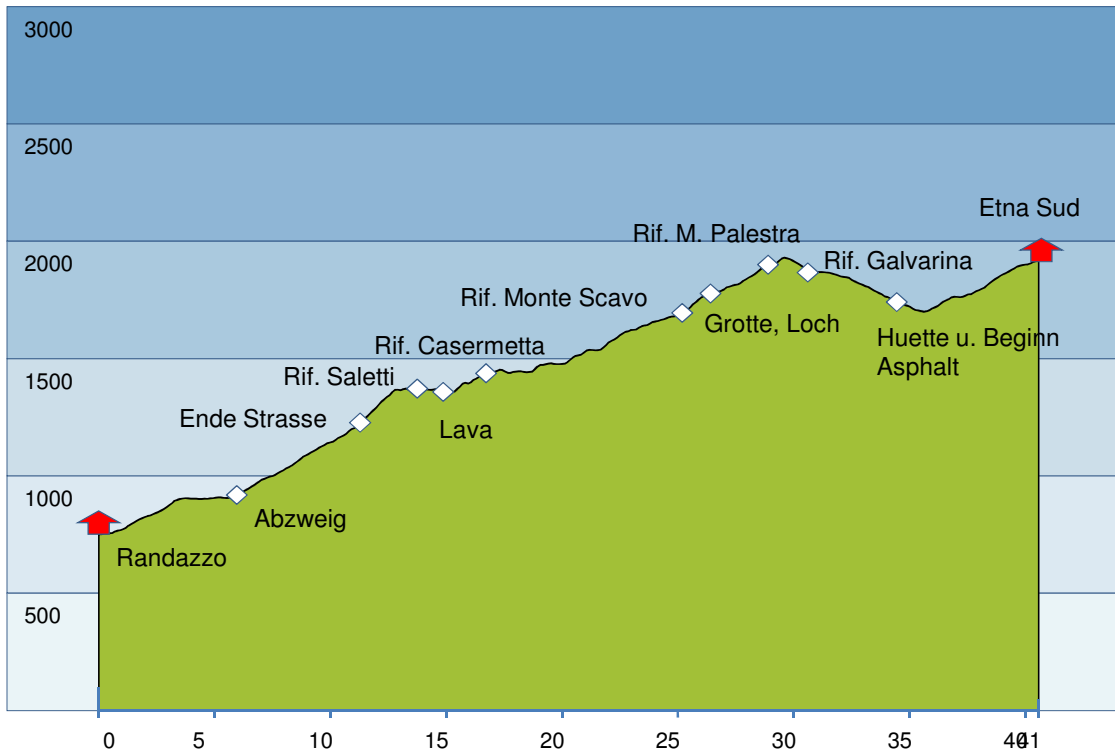


4. Etappe

Randazzo - Etna Sud

Tageskilometer: 41 km

Höhenmeter: 1520



TransSizilien "Magica": Vom Meer auf den Etna

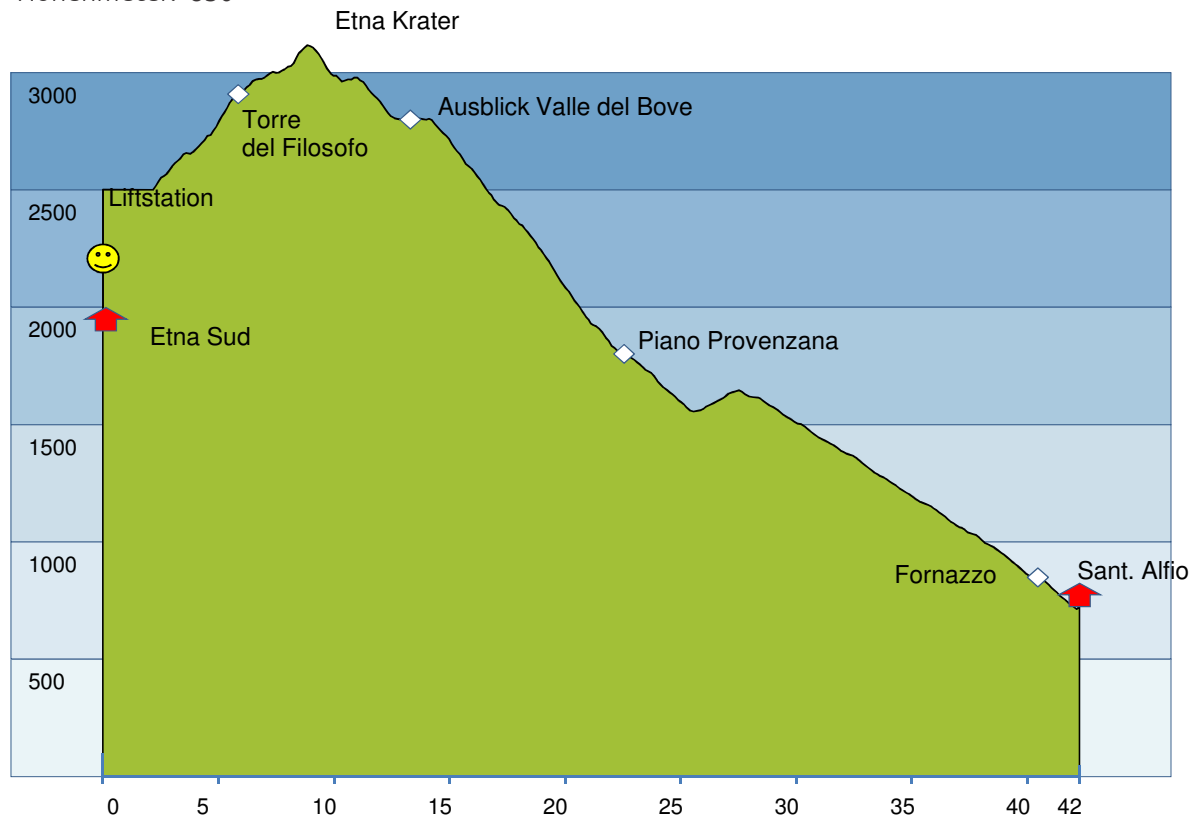


5. Etappe

Etna Sud - Sant. Alfio

Tageskilometer: 42 km

Höhenmeter: 850



TransSizilien "Magica": Vom Meer auf den Etna



6. Etappe

Sant. Alfio - Letojanni

Tageskilometer: 62 km

Höhenmeter: 870

